

INFORME DE RENDICIÓN DE CUENTAS

Vigencia 2020

Localidad de
Puente
Aranda

Secretaría Distrital de Planeación

Dirección de Planes de Desarrollo y Fortalecimiento Local

CONTENIDO

1. MENSAJE DEL ALCALDE LOCAL _____	1
2. INTRODUCCIÓN _____	3
3. BALANCE GENERAL ACUMULADO DE LOS PLANES DE DESARROLLO LOCAL - PDL _____	5
3.1 EJECUCIÓN POR METAS _____	11
4. EJECUCIÓN PRESUPUESTAL VIGENCIA 2020 _____	14
5. ACCIONES DESARROLLADAS EN EL MARCO DEL ESTADO DE EMERGENCIA DERIVADO POR EL COVID- 19 _____	18
6. PRINCIPALES LOGROS Y RESULTADOS OBTENIDOS EN EL PLAN DE DESARROLLO LOCAL _____	26
6.1 TERRITORIALIZACIÓN DE LA INVERSIÓN _____	36
7. PRINCIPALES RESULTADOS DE LAS FASES I Y II DE PRESUPUESTOS PARTICIPATIVOS _____	43
8. DIFICULTADES Y SOLUCIONES PROPUESTAS _____	48
9. ANEXO CONTRACTUAL DE LA VIGENCIA 2020 _____	49

1. MENSAJE DEL ALCALDE LOCAL

Desde que asumí con mi equipo de trabajo el reto de ser la Alcaldesa Encargada de la localidad he podido ratificar el enorme potencial de los corazones productivos de la localidad a los cuales durante la pandemia se ha buscado apoyar para mantener a flote y así evitar el colapso de la economía de la local.

La sanción del nuevo plan de desarrollo local “Un Nuevo Contrato Social y Ambiental Para Puente Aranda” es una oportunidad invaluable para el fortalecimiento de la democracia y la apropiación del sentido de lo público a través de ejercicios de construcción democrática, que nos propone avanzar en el fortalecimiento de una planeación participativa y con diferentes formas de expresión ciudadana, de cara al desarrollo del territorio a través de los propósitos propuestos, los cuales me permito enunciar a continuación: 1. Hacer un nuevo contrato social con igualdad de oportunidades para la inclusión social, productiva y política. 2. Cambiar nuestros hábitos de vida para reverdecer a Bogotá y adaptarnos y mitigar la crisis climática. 3. Inspirar confianza y legitimidad para vivir sin miedo y ser epicentro de cultura ciudadana, paz y reconciliación. 4. Hacer de Bogotá - Región un modelo de movilidad multimodal, incluyente y sostenible. 5. Construir Bogotá - Región con gobierno abierto, transparente y ciudadanía consciente.

Por estos propósitos y por contribuir al mejoramiento de la calidad de vida de los habitantes de la localidad somos conscientes además que la democracia solo se garantiza y consolida, cuando se fortalece permanentemente la transparencia, mediante la creación de normas y mecanismos que permitan la participación activa de los ciudadanos y el acceso a información fidedigna y adecuada. Por ello, no es suficiente que nuestras acciones hayan sido fruto de una planeación adecuada, que sus metas hayan sido cumplidas y que las mismas respondan a necesidades sentidas de la comunidad Puente Arandina, es importante que puedan ser conocidas y comprobadas por todas las personas interesadas en su quehacer comunitario y de ciudad.

Todas estas fortalezas institucionales no son logradas al azar, ellas responden a un proceso de planificación metódico y sistemático consignado en un plan estratégico, documento de referencia para la consolidación del futuro institucional, dicho documento fue construido con la participación de todas las áreas y niveles de la institución y consecuente con ello los acuerdos y decisiones fueron totalmente consensuados. Fue este un trabajo enriquecedor para la comunidad, en tanto que llamó a la conceptualización, deliberación, renuncias y aceptaciones, en procura de la reflexión objetiva. Por ello, en mi condición de Alcaldesa encargada, decidí conservar la esencia del sentir comunitario, entendiendo que la clave está en mantener estabilidad en el tiempo, aunque claro está, reconociendo la necesidad de realizar periódicamente ajustes a las acciones, frente a los cambios y circunstancias al interior y el entorno de la localidad, más aún cuando las realidades actuales nos afectaron y nos siguen afectando directa o indirectamente.



ALCALDÍA MAYOR
DE BOGOTÁ D.C.



De esta manera, los procesos de seguimiento y control han permitido la reflexión continua y, en un marco orientador base, el replanteamiento de algunas estrategias y acciones más específicas de acuerdo a la dinámica actual de nuestra comunidad.

De igual forma y a modo de cierre, quiero invitar a toda la comunidad, funcionarios y demás colaboradores, que pertenecen a esta localidad y que la sienten propia, a que se sientan orgullosos de hacer parte de este gran proceso. Como lo he recalcado en otros escenarios, hacer parte de esta localidad es llevar el apellido con responsabilidad y entrega, ya que no podemos ser inferiores al reto que implica pertenecer a esta gran casa sin importar el rol que se estén jugando al interior o exterior de la misma.

Los datos que vamos a presentar, sin duda hablan por sí solos de una gestión responsable a lo largo de la historia, en su trasegar hacia la consolidación de una localidad sólida y de un crecimiento pertinente a las necesidades locales, en el marco de un contexto globalizado.

Finalmente, para los funcionarios, mi invitación es a que trabajemos con ahínco y vehemencia, con amor y responsabilidad, pero sobre todo con la certeza y la convicción de que estamos construyendo una COMUNIDAD que todos queremos.

ROSA ISABEL MONTERO TORRES
Alcaldesa Local de Puente Aranda (E)



**ALCALDÍA MAYOR
DE BOGOTÁ D.C.**

2. INTRODUCCIÓN

Durante la vigencia 2020, inicio de la nueva administración distrital en Bogotá en donde desde un principio se enfocó la gestión administrativa en la búsqueda de una transición armónica de los procesos en el marco del plan de desarrollo distrital de Bogotá, el cual tiene 5 propósitos para los próximos 4 años.

Fue un periodo en el que se culminó la ejecución del Plan de Desarrollo Local - PDL "Puente Aranda Mejor para Todos 2017 - 2020", en donde dentro la ejecución del trabajo, se avanzó en consolidar la localidad como un territorio seguro, con una infraestructura (malla vial y espacio público) de calidad, parques que cuentan con los estándares requeridos para el disfrute de todos, espacios libre de todo tipo de violencias, a la vanguardia en inclusión digital, líder en la implementación de políticas públicas que muestran el progreso de unos de los sectores que sin duda, es de los más importantes de la capital.

El año 2020, tuvo como situación particular, la pandemia ocasionada por el COVID 19 que requirió un alto porcentaje de atención y priorización de las acciones de la administración local, dentro de las cuales se resaltan las siguientes:

Cuarentenas estrictas. Se lideró la implementación de 3 cuarentenas estrictas en la localidad (UPZ Puente Aranda, 2 locales). Durante la segunda cuarentena local, que se dio de forma consecutiva, se afrontaron de manera pacífica y bajo el diálogo ciudadano 24 manifestaciones tanto de sectores formales e informales. Así mismo, fueron abordadas y sensibilizadas en salud 16.739 personas y se efectuaron 12.960 tomas de muestra COVID-19. En la tercera se llevó a cabo todo el proceso de sensibilización y acompañamiento requerido, para apoyar a diferentes sectores de la localidad en el proceso de reactivación económica y en la preservación del derecho a la salud y a la vida de nuestros ciudadanos.

Ayudas humanitarias. Con recursos locales se entregaron 7.493 ayudas humanitarias y 4.046 transferencias monetarias. Se apoyó la entrega de ayudas humanitarias por parte de las demás entidades distritales y se gestionó la entrega de 300 mercados con empresarios y que fueron entregados a los grupos poblacionales más vulnerables. Del mismo modo, se apoyó a la Secretaría Distrital de Integración Social, la Secretaría Distrital de Movilidad, la Alta Consejería para las Víctimas, Subdirección de Etnias, Secretaría Distrital de Hábitat con la entrega de 462 desayunos y 3.835 ayudas humanitarias en especie.

Reactivación económica. Se contribuyó a la reactivación económica local mediante 834 visitas de IVC donde se hizo pedagogía sobre el adecuado uso de protocolos de bioseguridad. Posteriormente, se hizo gestión interinstitucional para adelantar pilotos de reactivación económica como en la carrera



ALCALDÍA MAYOR
DE BOGOTÁ D.C.



octava de Ciudad Montes, Centro Comercial Plaza Central y otros escenarios sociales como iglesias y eventos. Finalmente, se suscribieron contratos para generar 108 empleos de emergencia (guardianes ambientales y del espacio público), apoyo a la nómina (para beneficiar 851 empleados de microempresas) y suministro de elementos de bioseguridad a sectores formales y vendedores informales de microempresas) y suministro de elementos de bioseguridad a sectores formales y vendedores informales.

De forma paralela, uno de los temas que se adelantó fue la formulación del nuevo Plan de Desarrollo Local “Un nuevo contrato social y ambiental para Puente Aranda” el cual busca avanzar en la construcción de consensos que fortalezcan la proyección de la localidad, a partir de la reactivación económica y social y el desarrollo económico, social, ambiental y cultural. Para la construcción del plan, se llevaron a cabo encuentros ciudadanos semipresenciales y mesas de diálogo y participación ciudadana. La estrategia estuvo dirigida principalmente a sectores poblacionales tales como mujeres, afrodescendientes y palenqueros, indígenas, ROM, raizales, personas con discapacidad, víctimas del conflicto armado, grupos poblacionales y sectores LGBTI, personas mayores y comunidad con dificultades de acceso a las TIC’s.

En este documento encontraremos de manera concreta los avances y logros obtenidos en los diferentes proyectos de inversión que se ejecutaron en la vigencia 2020, metas alcanzadas, acciones y actividades que se desarrollaron en el marco de la emergencia sanitaria, así como una descripción general del proceso adelantado durante los encuentros ciudadanos que dio origen al nuevo Plan de Desarrollo Local, y el desarrollo del proceso de presupuestos participativos en sus diferentes fases el cual llegó a feliz término el pasado mes de Diciembre de 2020.



ALCALDÍA MAYOR
DE BOGOTÁ D.C.

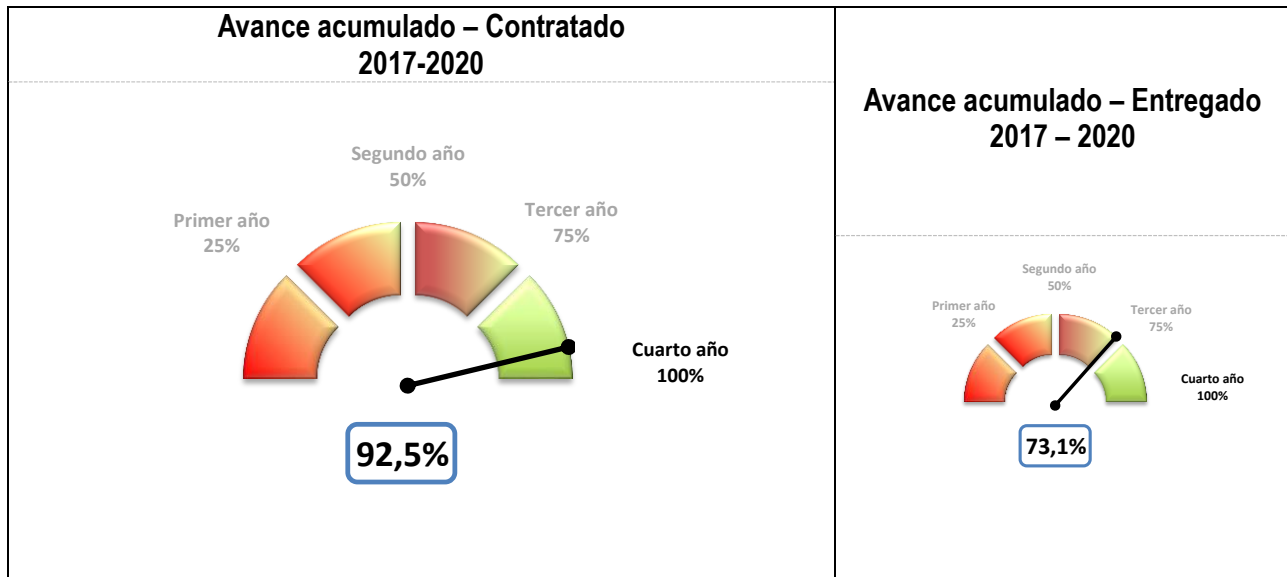
3. BALANCE GENERAL ACUMULADO DE LOS PLANES DE DESARROLLO LOCAL - PDL

AVANCE PONDERADO PLAN DE DESARROLLO LOCAL

El avance del PDL responde a un cálculo que tiene en cuenta la evolución de cada meta, programa, eje o pilar de acuerdo a la metodología de ponderación establecida por la Secretaría Distrital de Planeación - SDP. Se entiende que el avance acumulado se calcula con base en el periodo de vigencia del plan, es decir, cuatro años (2017-2020), por lo que para el cierre de la vigencia 2020 el avance esperado corresponde al 100%. Este porcentaje, aplica para los cálculos relacionados con el avance del plan, pilar y eje, programa, sector y proyecto de inversión.

Dado lo anterior y como se muestra en la gráfica No. 1 la localidad de Puente Aranda a 31 de diciembre de 2020 presentó un avance acumulado contratado¹ del PDL del 92,5%. Por su parte, en cuanto a los bienes y servicios entregados² a esa fecha, el plan presentó un avance del 73,1%, lo que indica que el 79,0% de lo contratado fue entregado.

Gráfica No. 1. Porcentaje de avance acumulado contratado y entregado PDL 2017-2020.



Fuente: Matriz Unificada de Seguimiento a la Inversión, Corte 31-12-2020

¹ La ejecución de la meta según lo contratado hace referencia a los bienes y servicios que se esperaba entregar a través de las contrataciones realizadas, en relación con la magnitud programada para la meta.

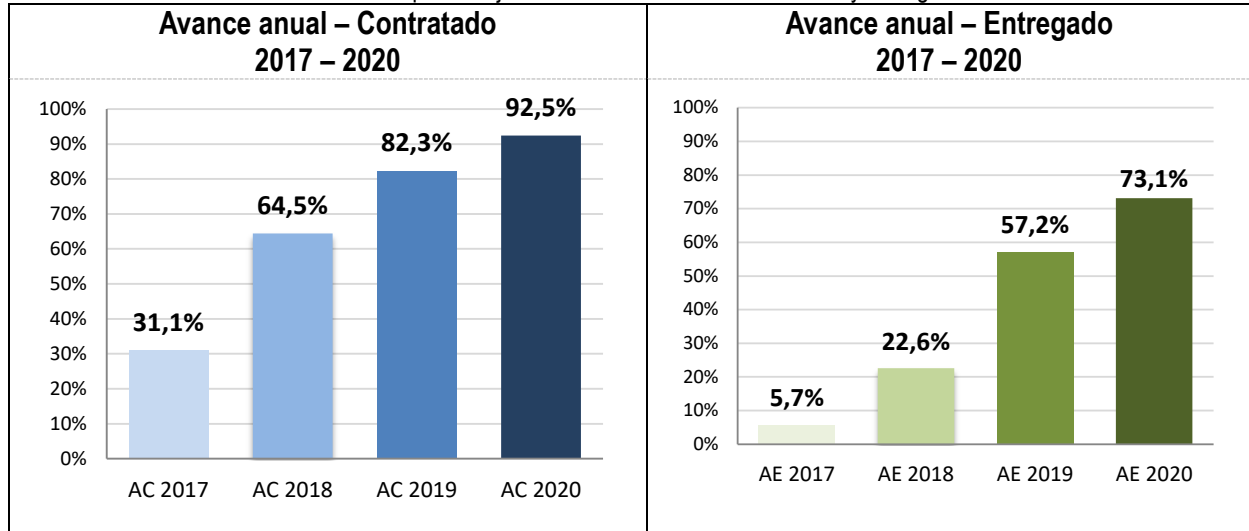
² La ejecución de la meta según lo entregado hace referencia a los bienes y servicios que ya se han entregado a través de las contrataciones realizadas.



ALCALDÍA MAYOR DE BOGOTÁ D.C.

Frente a la ejecución anualizada del PDL, el avance según lo contratado tuvo su mayor crecimiento porcentual en la vigencia 2018 con un 33,4% de incremento y el mayor avance conforme a los bienes y servicios entregados se presenta en la vigencia 2019 con un incremento del 34,6%.

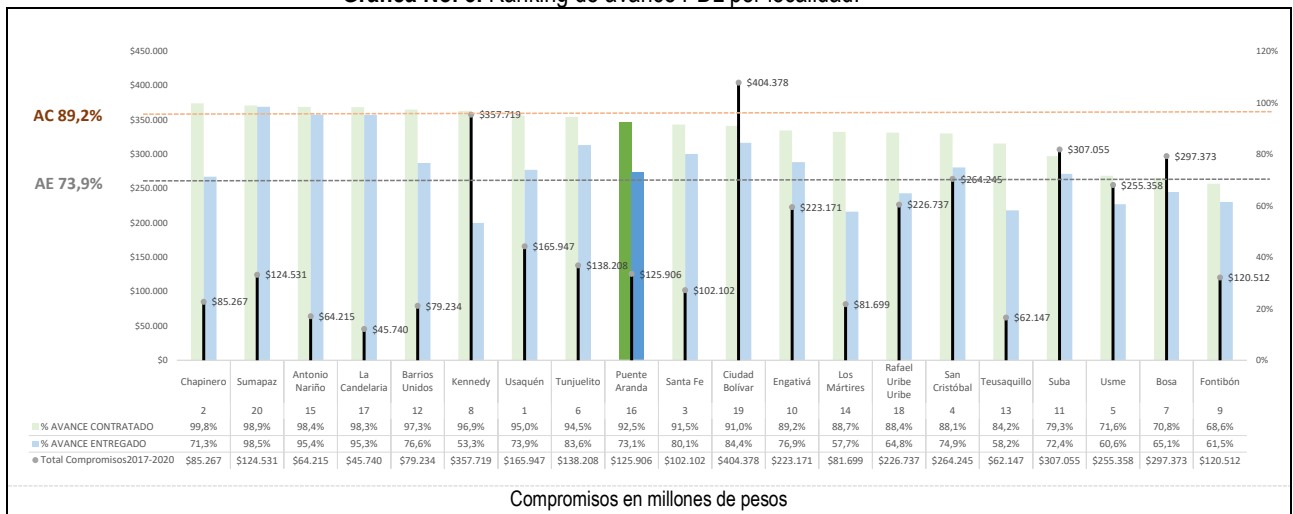
Gráfica No. 2. Evolución del porcentaje de avance acumulado contratado y entregado PDL 2017-2020.



Fuente: Matriz Unificada de Seguimiento a la Inversión, Corte 31-12-2020

A corte del 31 de diciembre de 2020 las localidades en promedio han logrado un avance acumulado contratado de su PDL igual a 89,2%. Con respecto a las otras localidades, la localidad de Puente Aranda ocupa el noveno lugar de avance contratado de su PDL. Para el caso del avance entregado, el promedio general se sitúa en 73,9% dadas las dificultades tanto en los tiempos de ejecución como en el rezago presupuestal. En este aspecto, la localidad ocupa el puesto décimo primero.

Gráfica No. 3. Ranking de avance PDL por localidad.



Fuente: Matriz Unificada de Seguimiento a la Inversión, Corte 31-12-2020

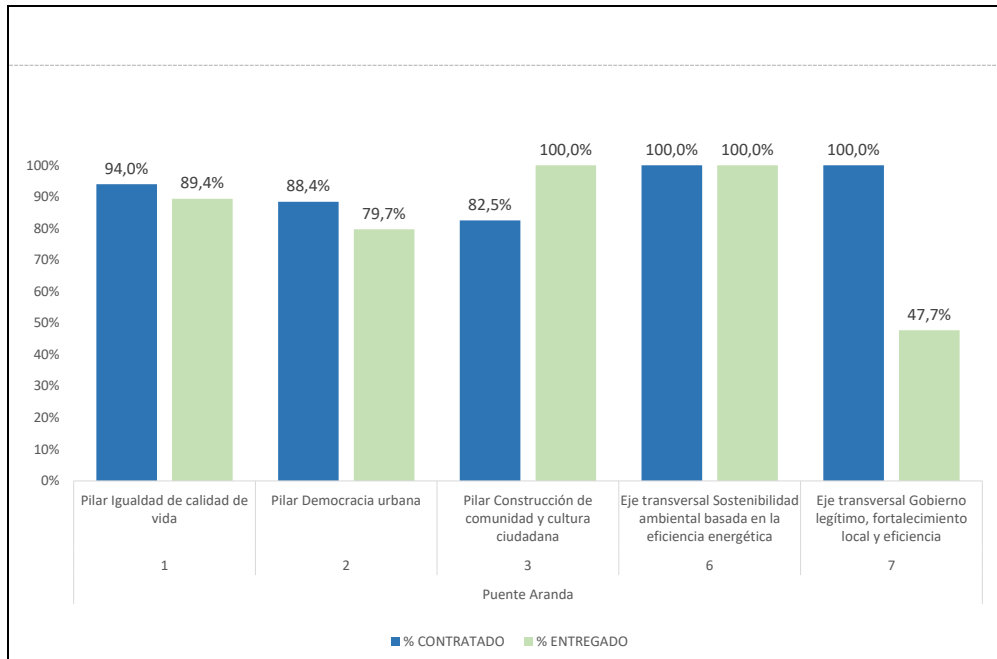


ALCALDÍA MAYOR DE BOGOTÁ D.C.

AVANCE POR PILAR Y EJES DEL PLAN

En lo que respecta al avance por pilar y ejes del PDL, se tiene que el mayor porcentaje de avance acumulado contratado para la localidad lo presentó el eje transversal Gobierno legítimo, fortalecimiento local y eficiencia (100%) que incluye los temas relacionados con participación, inspección, vigilancia y control – IVC y el fortalecimiento institucional. En segundo lugar, está el eje Sostenibilidad ambiental (80,7%), que incluye los temas relacionados con acciones de renaturalización y/o ecorurbanismo y coberturas verdes. Y en tercer lugar, el pilar Democracia urbana (79,7%) que incluye los temas relacionados con Parques y Malla vial y espacio público. El mayor avance frente a los bienes y servicios entregados corresponde al eje Sostenibilidad ambiental y al pilar Construcción de comunidad (100%).

Gráfica No. 4. Avance por pilar o eje.



Fuente: Matriz Unificada de Seguimiento a la Inversión, Corte 31-12-2020

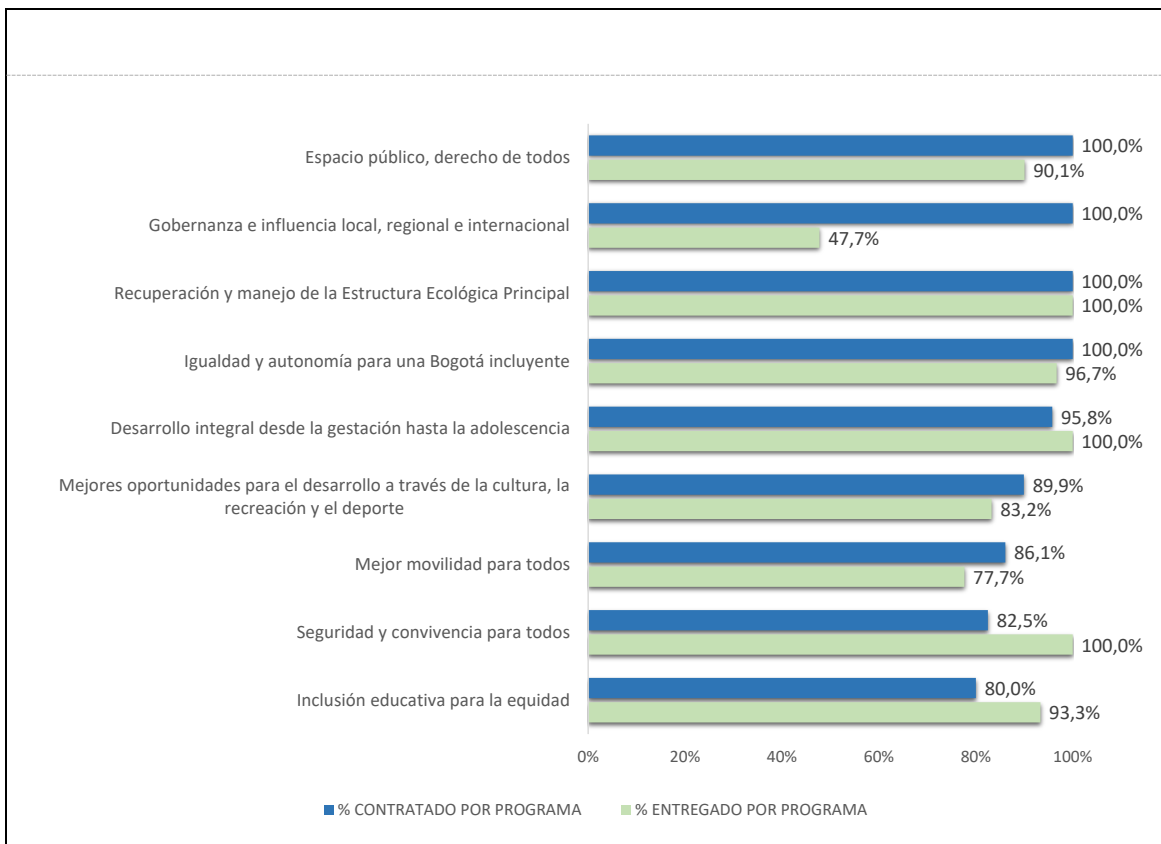


ALCALDÍA MAYOR
DE BOGOTÁ D.C.

AVANCE POR PROGRAMAS DEL PLAN DE DESARROLLO

Para lograr los objetivos establecidos en su PDL, la localidad de Puente Aranda cuenta con 9 programas. De estos sobresalen en el avance contratado, el programa Espacio público, derecho de todos, Gobernanza e influencia local, Recuperación y manejo de la Estructura Ecológica Principal e Igualdad y autonomía para una Bogotá incluyente con 100%. El programa que mayores recursos comprometió en la vigencia 2020 fue Gobernanza e influencia local, regional e internacional con \$9.149 millones.

Gráfica No. 5. Avance programas.



Fuente: Matriz Unificada de Seguimiento a la Inversión, Corte 31-12-2020



ALCALDÍA MAYOR
DE BOGOTÁ D.C.

EJECUCIÓN POR PROYECTO DE INVERSIÓN LOCAL

Para avanzar en el cumplimiento de las metas del PDL de Puente Aranda, la Alcaldía Local ha ejecutado recursos en 11 proyectos de inversión. A continuación, se presenta el avance acumulado contratado de cada uno de ellos, con el presupuesto comprometido por vigencia.

Tabla No. 1. Avance por proyecto de inversión.

Código Proyecto	Nombre Proyecto	AVANCE CONTRATADO	Compromisos 2017	Compromisos 2018	Compromisos 2019	Compromisos 2020	Total Compromisos 2017-2020
3-3-1-15-01-02-1582-00	Dotación, adecuación, y promoción del buen trato para la primera infancia en la localidad Puente Aranda	95,8%	\$78	\$281	\$296		\$656
3-3-1-15-01-03-1286-00	Vejez feliz: Apoyo económico para personas mayores en la localidad de Puente Aranda	100,0%	\$435	\$1.441	\$1.547	\$3.116	\$6.538
3-3-1-15-01-03-1308-00	Fomento a la autonomía y la calidad de vida las personas con discapacidad y sus cuidadores	100,0%	\$199	\$230	\$287	\$288	\$1.003
3-3-1-15-01-07-1292-00	Puente Aranda educativa para todos	80,0%	\$48	\$70	\$90		\$208
3-3-1-15-01-11-1309-00	Puente Aranda cultural y deportiva para todos	89,9%	\$1.815	\$2.353	\$2.762	\$1.746	\$8.676
3-3-1-15-02-17-1291-00	Construcción y adecuación de parques de la localidad Puente Aranda	100,0%	\$1.837	\$2.146	\$3.338	\$2.391	\$9.712
3-3-1-15-02-18-1290-00	Democracia urbana mas vías para todos	86,1%	\$9.642	\$10.977	\$12.634	\$5.816	\$39.069
3-3-1-15-03-19-1310-00	Puente Aranda una localidad segura	82,5%	\$1.035	\$706	\$1.124	\$1.990	\$4.855
3-3-1-15-06-38-1311-00	Puente Aranda ambiental para todos	100,0%	-	\$254	\$312	\$361	\$927
3-3-1-15-07-45-1289-00	Promoción y apoyo a la participación ciudadana	100,0%	\$250	\$430	\$457	\$5.078	\$6.215
3-3-1-15-07-45-1312-00	Fortalecimiento al desarrollo local	100,0%	\$28.430	\$9.031	\$6.515	\$4.071	\$48.047

Cifras en millones pesos

Fuente: Matriz Unificada de Seguimiento a la Inversión, Corte 31-12-2020



ALCALDÍA MAYOR
DE BOGOTÁ D.C.

NIVEL DE AVANCE POR METAS

En cuanto al nivel de avance de metas por estructura de plan, para el cierre de la vigencia 2020 el avance esperado corresponde al 100%. Dado que es una medición acumulada (2017-2020), según los tres niveles de clasificación de avance de las metas del plan de desarrollo, el nivel alto significa que tiene avance acumulado igual o superior al 70%, medio cuando su nivel de avance es mayor del 30% y menor del 70%, y el nivel bajo cuando el avance de la meta es menor o igual al 30%.

Para la localidad de Puente Aranda, existe un total de 27 metas en el PDL. Del total de metas, 1 presenta un nivel de avance contratado bajo, 1 un nivel medio y 25 un nivel alto³. En este sentido, el 96,3% de las metas presentan un avance contratado entre el nivel medio y alto.

Gráfica No. 6. Nivel de avance de metas según lo contratado.



Fuente: Matriz Unificada de Seguimiento a la Inversión, Corte 31-12-2020

³ Informe ejecutivo avance de metas PDL: <http://www.sdp.gov.co/gestion-a-la-inversion/planes-de-desarrollo-y-fortalecimiento-local/fortalecimiento-a-localidades>.



ALCALDÍA MAYOR
DE BOGOTÁ D.C.

3.1 EJECUCIÓN POR METAS

EJECUCIÓN DE METAS SEGÚN LOS PROGRAMADO VIGENCIA 2020

Este apartado presenta información de la ejecución de metas para la vigencia 2020, teniendo en cuenta lo programado según Plan Operativo Anual de Inversiones (POAI) de la respectiva vigencia y el avance contratado de las metas en cada pilar o eje. Para el caso de la localidad de Puente Aranda, en 2020 se programaron 21 metas, de las cuales, 14 (66,7%) presentaron avance en la contratación y 2 tuvieron avance, aunque no fueron programadas. A continuación, se presentan las metas programadas para la vigencia 2020.



**ALCALDÍA MAYOR
DE BOGOTÁ D.C.**

Tabla No. 2. Seguimiento a lo programado vigencia 2020. Pilar Igualdad de calidad de vida.

Código Proyecto	Meta proyecto	Magnitud programada meta proyecto 2020	Magnitud contratada meta proyecto 2020	% de avance frente a lo programado anual	Compromisos meta proyecto 2020 (cifras en millones de pesos)
3-3-1-15-01-02-1582-00	Vincular 400 personas en acciones de promoción del buen trato infantil	100,0	-	● -	
3-3-1-15-01-03-1286-00	Beneficiar 885 personas anuales con subsidios tipo C	885,0	885,0	● 100,0%	\$1.822
3-3-1-15-01-03-1308-00	Beneficiar 360 personas Con ayudas técnicas no POS en condición de discapacidad	90,0	90,0	● 100,0%	\$288
3-3-1-15-01-07-1292-00	Dotar 15 IEDS con material pedagógico	4,0	-	● -	
3-3-1-15-01-11-1309-00	Realizar 20 Eventos Artísticos y culturales	5,0	4,0	● 80,0%	\$773
3-3-1-15-01-11-1309-00	Realizar 12 Eventos De Recreación y deporte	3,0	-	● -	\$92
3-3-1-15-01-11-1309-00	Vincular 4600 Personas A procesos de formación artística y cultural	1.150,0	800,0	● 69,6%	\$700
3-3-1-15-01-11-1309-00	Vincular 1600 Personas A procesos de formación Deportiva	2.200,0	1.600,0	● 72,7%	\$181
3-3-1-15-02-17-1291-00	Construir 2 parques Vecinales y/o de Bolsillo	1,0	1,0	● 100,0%	\$2.391
3-3-1-15-02-17-1291-00	Intervenir 20 parques Vecinales y/o de Bolsillo	5,0	-	● -	
3-3-1-15-02-18-1290-00	Mantener 20 km/carril de malla vial local	5,0	2,5	● 50,0%	\$5.816
3-3-1-15-02-18-1290-00	Mantener 2000 M2 de espacio publico local	1.000,0	-	● -	
3-3-1-15-02-18-1290-00	Intervenir 2 puentes peatonales sobre cuerpos de agua	5,0	-	● -	
3-3-1-15-03-19-1310-00	Realizar 4 Dotaciones Para seguridad	1,0	-	● -	\$33
3-3-1-15-03-19-1310-00	Vincular 5000 Personas A ejercicios de convivencia ciudadana	1.700,0	2.000,0	● 117,6%	\$1.957
3-3-1-15-06-38-1311-00	Intervenir 1 Hectárea de espacio público con acciones de renaturalización y/o ecorurbanismo	1,0	2,0	● 200,0%	\$271
3-3-1-15-06-38-1311-00	Intervenir 1000 metros cuadrados con acciones de jardinería, muros verdes y/o paisajismo	1.000,0	300,0	● 30,0%	\$90
3-3-1-15-07-45-1289-00	Fortalecer 20 organizaciones instancias y expresiones sociales ciudadanas para la participación	2,0	1,0	● 50,0%	\$187
3-3-1-15-07-45-1289-00	Vincular 3000 personas en procesos de participación y/o control social	1.350,0	2.000,0	● 148,1%	\$43
3-3-1-15-07-45-1312-00	Realizar 1 Estrategia De Fortalecimiento institucional	1,0	1,0	● 100,0%	\$2.246
3-3-1-15-07-45-1312-00	Realizar 4 Acciones De Inspección, vigilancia y control	1,0	1,0	● 100,0%	\$1.824
3-3-1-15-01-03-1286-00	Beneficiar 3896 hogares en condición de vulnerabilidad y situación de pobreza a través de ayuda humanitaria	-	3.896,0	N/A	\$1.294
3-3-1-15-07-45-1289-00	Desarrollar 2 programas de reactivación económica, a través de incentivos de empleabilidad y corazón productivo, para contribuir con la mitigación del impacto económico	-	2,0	N/A	\$4.848

Fuente: Matriz Unificada de Seguimiento a la Inversión, Corte 31-12-2020



ALCALDÍA MAYOR
DE BOGOTÁ D.C.

EJECUCIÓN ACUMULADA DE METAS 2017-2020

La siguiente tabla presenta el detalle de indicadores de las Líneas de Inversión Local teniendo en cuenta su avance contratado y entregado acumulado.

Tabla No. 3. Avance acumulado por Líneas de Inversión Local e indicador.

Cód	Línea de Inversión	Nombre Indicador	Tipo de anualización	Magnitud Programada 2017-2020	Magnitud Contratada 2017-2020	Magnitud Entregada 2017-2020	% Avance Acumulado contratado 2017-2020	% Avance Acumulado Entregado 2017-2020
1	Malla vial, espacio público y peatonal	Km/carril de malla vial local mantenido	Suma	20	18	15	87,5%	75,1%
		m2 de espacio público mantenidos	Suma	2.000	6.540	15.537	327,0%	776,9%
		Puentes vehiculares y/o peatonales, de escala local sobre cuerpos de agua	Suma	2	-	-	-	-
2	Parques	Parques vecinales y/o de bolsillo construidos	Suma	2	3	2	125,0%	75,0%
		Parques vecinales y/o de bolsillo intervenidos	Suma	20	23	23	115,0%	115,0%
3	Seguridad y convivencia	Dotaciones para seguridad realizadas	Suma	4	3	4	75,0%	100,0%
		Personas vinculadas a ejercicios de convivencia ciudadana	Suma	5.000	5.300	5.547	106,0%	110,9%
4	Inspección, vigilancia y control	Acciones de inspección, vigilancia y control realizadas	Suma	4	4	4	100,0%	100,0%
5	Atención a población	Personas con subsidio tipo C beneficiadas	Constante	885	885	879	100,0%	99,3%
6	Gestión pública local	Estrategias de fortalecimiento institucional realizadas	Constante	1	1	1	100,0%	100,0%
7	Atención a población vulnerable	Personas beneficiadas con ayudas técnicas no POS	Suma	360	365	285	101,4%	79,2%
		Personas vinculadas a acciones de promoción del buen trato infantil	Suma	400	300	536	75,0%	134,0%
8	Dotación	IED dotados con material pedagógico	Suma	15	12	14	80,0%	93,3%
		Jardines infantiles adecuados	Suma	4	4	4	100,0%	100,0%
		Jardines infantiles dotados	Suma	8	15	15	187,5%	187,5%
10	Procesos de formación artística, cultural y deportiva	Personas vinculadas a procesos de formación artística y cultural	Suma	4.600	4.250	3.050	92,4%	66,3%
		Personas vinculadas a procesos de formación deportiva	Constante	1.600	1.607	1.848	100,5%	115,5%
11	Eventos artísticos, culturales y deportivos	Eventos artísticos y culturales realizados	Suma	20	19	27	95,0%	135,0%
		Eventos de recreación y deporte realizados	Suma	12	7	9	58,3%	75,0%
12	Protección y recuperación de los recursos ambientales	Hectáreas de espacio público intervenidas con acciones de m2 de espacio público intervenidos con acciones de jardinería, muros	Suma	1	3	4	275,0%	360,0%
		Organizaciones, instancias y expresiones sociales ciudadanas	Suma	1.000	1.250	2.320	125,0%	232,0%
13	Participación	Personas vinculadas a procesos de participación ciudadana y/o control	Suma	20	82	81	410,0%	405,0%
		Personas vinculadas a procesos de participación ciudadana y/o control	Suma	3.002	4.252	5.888	241,7%	196,3%
16	Proyecto estratégico (Sede)	Sede administrativa local adecuada	Suma	1	1	-	110,0%	-

Fuente: Matriz Unificada de Seguimiento a la Inversión, Corte 31-12-2020



ALCALDÍA MAYOR
DE BOGOTÁ D.C.

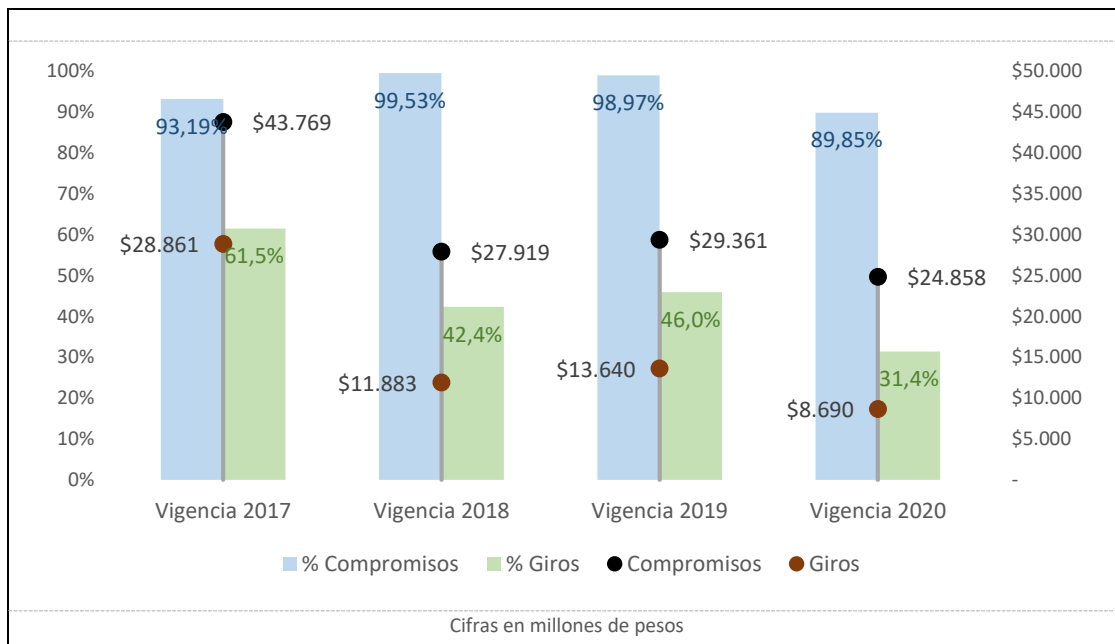
4. EJECUCIÓN PRESUPUESTAL VIGENCIA 2020

El análisis de la ejecución presupuestal acumulado de las vigencias 2017, 2018, 2019 y 2020 (a corte del 31 de diciembre) se fundamentó en la información reportada por el sistema de Presupuesto Distrital (PREDIS) de la Secretaría Distrital de Hacienda.

La Alcaldía Local de Puente Aranda ha comprometido un presupuesto acumulado de \$125.906 millones en las vigencias 2017, 2018, 2019 y 2020, donde el mayor porcentaje de recursos comprometidos estuvo en la vigencia 2018 con un valor de \$27.919 millones (99,53%). Así mismo la mayor proporción de giros dentro de la misma vigencia se realizó en el año 2017, los cuales fueron por valor de \$28.861 millones (61,5%).

Es importante aclarar que los giros presentados fueron realizados dentro de la misma vigencia en la cual se comprometieron, teniendo en cuenta que una vez pasan la vigencia en la cual fueron comprometidos se constituyen presupuestalmente en obligaciones por pagar en la siguiente vigencia.

Gráfica No. 7. Porcentaje de ejecución presupuestal por vigencia del PDL



Fuente: PREDIS vigencias 2017, 2018, 2019 y 2020



ALCALDÍA MAYOR
DE BOGOTÁ D.C.

EJECUCIÓN PRESUPUESTAL POR SECTOR ADMINISTRATIVO

El análisis de la ejecución presupuestal por sector, evidencia que los sectores con mayor cantidad de recursos comprometidos en la vigencias 2017, 2018, 2019 y 2020 son en su orden, Gobierno con \$54.262 millones que representa el 43,1% del total del presupuesto de inversión, Movilidad con \$39.069 millones (31%) y Cultura, recreación y deporte \$18.387 millones (14,6%).

Tabla No. 4. Ejecución Presupuestal por sector administrativo. Diciembre 2020.

SECTOR	Compromisos 2017	Compromisos 2018	Compromisos 2019	Compromisos 2020	Total. Compromisos 2017-2020	% Compromisos 2017-2020
Sector Gobierno	\$28.680	\$9.462	\$6.972	\$9.149	\$54.262	43,1%
Sector Movilidad	\$9.642	\$10.977	\$12.634	\$5.816	\$39.069	31,0%
Sector Cultura, recreación y deporte	\$3.652	\$4.499	\$6.100	\$4.137	\$18.387	14,6%
Sector Integración social	\$513	\$1.722	\$1.843	\$3.116	\$7.194	5,7%
Sector Seguridad, Convivencia y Justicia	\$1.035	\$706	\$1.124	\$1.990	\$4.855	3,9%
Sector Salud	\$199	\$230	\$287	\$288	\$1.003	0,8%
Sector Ambiente	-	\$254	\$312	\$361	\$927	0,7%
Sector Educación	\$48	\$70	\$90		\$208	0,2%
TOTALES	\$43.769	\$27.919	\$29.361	\$24.858	\$125.906	100,0%

Cifras en millones de pesos

Fuente: PREDIS vigencia 2020

EJECUCIÓN POR LÍNEAS DE INVERSIÓN LOCAL

Este ítem realiza un análisis con base en las líneas de inversión local. Estas líneas son un instrumento que, dentro del proceso de formulación de los PDL, establecen el marco de referencia con el cual la administración distrital determina una orientación estratégica de las inversiones que se podrán adelantar en el horizonte del plan. Por tanto, las líneas delimitan el marco de actuación presupuestal de las alcaldías locales y describen las finalidades de objetos de gasto de inversión autorizadas a los Fondos de Desarrollo Local - FDL y, por ende, se comportan como el insumo clave para los gobiernos locales en los cuatro años de mandato.

A continuación se presenta el porcentaje de presupuesto comprometido por cada una de las Líneas de Inversión Local en cada vigencia del PDL:



ALCALDÍA MAYOR
DE BOGOTÁ D.C.

Tabla No. 5. Porcentaje de presupuesto comprometido por Líneas de Inversión Local.

Anexos Línea de inversión	% POAI 2017	% Compromisos 2017	% POAI 2018	% Compromisos 2018	% POAI 2019	% Compromisos 2019	% POAI 2020	% Compromisos 2020
Anexo 1 (85%)	82,0%	87,1%	82,0%	84,7%	82,0%	84,4%	82,0%	69,9%
Atención a población vulnerable_Subsidio C	1,3%	2,3%	5,7%	6,1%	6,0%	5,7%	5,3%	12,5%
Gestión pública local	14,7%	12,8%	16,3%	13,1%	10,2%	8,8%	10,7%	9,0%
Inspección, vigilancia y control - IVC	4,0%	4,6%	4,0%	7,2%	3,8%	6,4%	4,0%	7,3%
Malla vial, espacio público y peatonal	47,0%	51,9%	44,0%	46,3%	47,0%	46,9%	47,0%	23,4%
Parques	10,0%	9,9%	9,0%	9,0%	10,0%	12,4%	10,0%	9,6%
Seguridad y convivencia	5,0%	5,6%	3,0%	3,0%	5,0%	4,2%	5,0%	8,0%
Anexo 2 (15%)	18,0%	12,9%	18,0%	15,3%	18,0%	15,6%	18,0%	30,1%
Atención a población vulnerable	1,2%	1,3%	1,3%	1,2%	1,4%	1,4%	1,4%	1,2%
Dotación	0,6%	0,4%	1,2%	1,2%	1,1%	1,1%	0,3%	-
Eventos artísticos, culturales y deportivos	3,7%	3,4%	4,3%	4,3%	4,5%	4,2%	4,2%	3,5%
Participación	5,3%	1,3%	4,5%	1,8%	3,6%	1,7%	5,4%	20,4%
Procesos de formación artística, cultural y deportiva	5,6%	6,4%	5,7%	5,6%	6,2%	6,1%	6,0%	3,5%
Protección y recuperación de los recursos ambientales	1,5%	-	1,1%	1,1%	1,1%	1,2%	0,7%	1,5%
Anexo 3 (Construcción Sedes, CAI)	15,0%	57,6%	15,0%	15,1%	-	8,9%	-	-
Proyecto estratégico (Sede administrativa)	15,0%	57,6%	15,0%	15,1%	-	8,9%	-	-

Fuente: Matriz Unificada de Seguimiento a la Inversión, Corte 31-12-2020

Es importante tener presente que la Directiva 005 de 2016 estableció los lineamientos de política para las líneas de inversión local en la formulación de los PDL 2017-2020; señaló esta directiva que el 85% de la inversión se realizaría en temas estratégicos distribuidos en 50% en Malla vial, espacio público y peatonal; 10% Parques y 10% Gestión Pública Local; 6% Atención a población vulnerable; 5% Seguridad y Convivencia, 4% Inspección, vigilancia y control – IVC.

En los temas estratégicos del PDL de Puente Aranda, los mayores recursos comprometidos en las líneas de inversión priorizadas durante el periodo 2017, 2018, 2019 y 2020 fueron: “Malla vial, espacio público y peatonal” con un monto de \$39.069 millones, “Gestión pública local” con \$10.122 millones y “Parques” con \$9.712 millones.

Dentro de las otras inversiones del plan (15%), las líneas de inversión que han comprometido más recursos durante el periodo del PDL son: “Participación” con un monto de \$6.215 millones “Procesos de formación artística, cultural y deportiva” con \$5.037 millones, y “Eventos artísticos, culturales y deportivos” con \$3.639 millones.

A continuación, se presenta el presupuesto comprometido por cada una de las Líneas de Inversión Local en cada vigencia del PDL:



ALCALDÍA MAYOR
DE BOGOTÁ D.C.

Tabla No. 6. Presupuesto comprometido por Lineas de Inversión Local.

Anexos Linea de inversión	POAI 2017	Compromisos 2017	POAI 2018	Compromisos 2018	POAI 2019	Compromisos 2019	POAI 2020	Compromisos 2020	Total Compromisos 2017_2020
Anexo 1 (85%)	\$16.969	\$16.182	\$19.551	\$20.093	\$21.502	\$22.758	\$22.387	\$17.385	\$76.417
Atención a población vulnerable_Subsidio C	\$265	\$435	\$1.359	\$1.441	\$1.573	\$1.547	\$1.438	\$3.116	\$6.538
Gestión pública local	\$3.046	\$2.375	\$3.886	\$3.115	\$2.671	\$2.385	\$2.930	\$2.246	\$10.122
Inspección, vigilancia y control - IVC	\$828	\$858	\$954	\$1.709	\$1.000	\$1.730	\$1.093	\$1.824	\$6.121
Malla vial, espacio público y peatonal	\$9.726	\$9.642	\$10.491	\$10.977	\$12.324	\$12.634	\$12.831	\$5.816	\$39.069
Parques	\$2.069	\$1.837	\$2.146	\$2.146	\$2.622	\$3.338	\$2.730	\$2.391	\$9.712
Seguridad y convivencia	\$1.035	\$1.035	\$715	\$706	\$1.311	\$1.124	\$1.365	\$1.990	\$4.855
Anexo 2 (15%)	\$3.725	\$2.390	\$4.292	\$3.618	\$4.721	\$4.203	\$4.913	\$7.473	\$17.684
Atención a población vulnerable	\$250	\$248	\$310	\$294	\$380	\$374	\$384	\$288	\$1.204
Dotación	\$130	\$77	\$280	\$287	\$299	\$299	\$90		\$663
Eventos artísticos, culturales y deportivos	\$755	\$633	\$1.030	\$1.015	\$1.181	\$1.126	\$1.149	\$865	\$3.639
Participación	\$1.103	\$250	\$1.069	\$430	\$935	\$457	\$1.469	\$5.078	\$6.215
Procesos de formación artística, cultural y depor	\$1.167	\$1.182	\$1.349	\$1.338	\$1.626	\$1.626	\$1.625	\$881	\$5.037
Protección y recuperación de los recursos ambie	\$320	-	\$254	\$254	\$300	\$312	\$196	\$361	\$927
Anexo 3 (Construcción Sedes, CAI)	\$3.652	\$25.197	\$4.207	\$4.207	-	\$2.400	-		\$31.805
Proyecto estratégico (Sede administrativa)	\$3.652	\$25.197	\$4.207	\$4.207	-	\$2.400	-		\$31.805

Cifras en millones de pesos

Fuente: Matriz Unificada de Seguimiento a la Inversión, Corte 31-12-2020



ALCALDÍA MAYOR
DE BOGOTÁ D.C.

5. ACCIONES DESARROLLADAS EN EL MARCO DEL ESTADO DE EMERGENCIA DERIVADO POR EL COVID- 19

Proyecto 1286: Vejez feliz, apoyo económico para personas mayores en la localidad de Puente Aranda, Componente: Ayuda Humanitaria.

La Alcaldía Mayor de Bogotá mediante Decreto Distrital No. 087 de 2020 declaró la calamidad pública en la ciudad con ocasión de la pandemia derivada del coronavirus (COVID-19). Con la expedición del Decreto Distrital No. 093 de 2020 adoptó medidas complementarias y creó el Sistema Distrital Bogotá Solidaria en Casa para la contingencia social de población pobre y vulnerable residente en la ciudad de Bogotá DC, sistema compuesto por tres (3) canales a saber: 1) Transferencias Monetarias, 2) Bonos canjeables por bienes y servicios, 3) Subsidios en especie. A través del Decreto No. 113 el día Quince (15) de abril de 2020 la Administración Distrital adoptó medidas excepcionales y transitorias en el manejo presupuestal de los Fondos de Desarrollo Local para ejecutar los recursos del Sistema Bogotá Solidaria en Casa a través de los tres (3) canales previstos en el mismo, teniendo en cuenta para tales efectos lo dispuesto en el manual Operativo del Sistema en Mención.

En cumplimiento del Decreto en mención para el caso de la localidad de Puente Aranda dentro del proyecto de inversión 1286, fue creada la meta temporal denominada beneficiar 3.896 hogares en condición de vulnerabilidad y situación de pobreza, y se llevaron a cabo los traslados presupuestales correspondientes para el cumplimiento de dicha meta, para lo cual se obtuvo concepto previo y favorable de las Secretarías Distritales de Planeación y Hacienda. La meta se llevó cabo mediante el canal subsidios en especie, atendiendo los lineamientos y los mecanismos de control dispuestos para tal efecto por la Secretaría Distrital de Gobierno.

Para el desarrollo de estas acciones, junto con quince (15) fondos de desarrollo local se suscribió el contrato de prestación de servicios No. 001/2020 con la Cruz Roja Colombiana, seccional Bogotá y Cundinamarca con el fin de prestar los servicios y realizar las acciones necesarias para la provisión y entrega de ayuda humanitaria y asistencia para la contingencia de la población pobre y vulnerable en Bogotá D.C. El valor que se destinó por el Fondo de Desarrollo Local de Puente Aranda fue la suma de \$ 1.035.568.007, cuya ejecución se llevó a cabo de la siguiente manera:

La primera entrega se realizó en las UPZ 40 – Ciudad Montes, 108- Zona Industrial, 111- Puente Aranda, barrios: La Asunción, Los Ejidos, Otezal, Puente Aranda con 1184 ayudas humanitarias, cuyo kit alimentario y de aseo se componen de la siguiente manera:

Kit alimentario:



ALCALDÍA MAYOR
DE BOGOTÁ D.C.

Producto	Cantidad (medida)
Aceite vegetal	500 gramos
Arroz	500 gramos
Azúcar	1000 gramos
Café	500 gramos
Chocolate	500 gramos
Frijol	500 gramos
Harina de maíz	500 gramos
Leche en polvo	1000 gramos
Lenteja	500 gramos
Lomo en atún	160 gramos
Panela	500 gramos
Pasta Espagueti	500 gramos
Sal	500 gramos

Kit de aseo:

Producto	Cantidad (medida)
Hipoclorito	2000 ml
Jabón de baño	125 gramos
Jabón en barra para ropa	500 gramos
Papel higiénico doble hoja	25 metros
Toalla higiénica	16 unidades por caja



ALCALDÍA MAYOR DE BOGOTÁ D.C.



La segunda entrega se llevó a cabo en las UPZ 40- Ciudad Montes, 108- Zona Industrial, 43 – Muzú, barrios: La Asunción, Galán, Trinidad, San Eusebio, Tejar, Alcalá, Puente Aranda, donde se entregaron 3.033 kits.




En la tercera entrega se intervinieron las UPZ 40- Ciudad Montes, 108- Zona Industrial, 43 – Muzú, barrios: La Asunción, Galán, Trinidad, San Eusebio, Tejar, Alcalá, Puente Aranda, con la entrega de 1.144 kits.



ALCALDÍA MAYOR
DE BOGOTÁ D.C.



La cuarta, quinta y sexta entrega se realizaron en las instalaciones de la Alcaldía Local de Puente Aranda con una estrategia poblacional focalizada por el IPES, y se entregaron en total 2.132 kits.



Con los 6 operativos que se realizaron durante el plazo de ejecución del contrato, se beneficiaron 7.494 hogares en condición de vulnerabilidad y situación de pobreza afectados como consecuencia de la pandemia derivada del Coronavirus (COVID-19).

Proyecto 1289: Promoción y apoyo a la participación ciudadana. Dentro de este proyecto se adicionó la meta *“Desarrollar 2 programas de reactivación económica, a través de incentivos de empleabilidad y corazón productivo, para contribuir con la mitigación del impacto económico generado por la emergencia social, económica y ambiental causada por el COVID-19”*.



ALCALDÍA MAYOR
DE BOGOTÁ D.C.

Con ocasión de la declaratoria de calamidad realizada en el Distrito Capital, a través de la resolución No. 108 de 2020 se creó el Sistema Distrital para la Mitigación del Impacto Económico, el Fomento y la Reactivación Económica de Bogotá DC, el cual está compuesto por tres (3) ejes estratégicos, a saber: 1) Potenciar los sectores de oportunidad, 2) Mitigación de impactos y reactivación, 3) Protocolo sectorial para el funcionamiento de la economía ante los diferentes grados de confinamiento.

A través del Decreto No. 113 el día Quince (15) de abril de 2020 la Administración Distrital adoptó medidas excepcionales y transitorias en el manejo presupuestal de los Fondos de Desarrollo Local para ejecutar los recursos del Sistema para la Mitigación del Impacto Económico, el Fomento y la Reactivación Económica. En cumplimiento del Decreto en mención para el caso de la localidad de Puente Aranda dentro del proyecto de inversión 1289 fue creada la meta temporal denominada desarrollar 2 programas de reactivación económica, a través de incentivos de empleabilidad y corazón productivo, para contribuir con la mitigación del impacto económico generado por la emergencia social, económica y ambiental causada por el Covid-19, para lo cual se obtuvo concepto previo y favorable de las Secretarías Distritales de Planeación y Hacienda.

Con 16 Fondos de Desarrollo Local entre los que se encuentra el de Puente Aranda se suscribe el contrato de prestación de servicios No. 004/2020 con la caja de compensación familiar Compensar, cuyo objeto es Prestar los servicios requeridos para operar el Programa de Incentivos para el Empleo con el cual se busca apoyar al tejido productivo de las localidades de Bogotá D.C., con especial énfasis en los empresarios, e incluir y/o mantener laboralmente a trabajadores mayores de 50 años, mujeres y jóvenes (18-28 años) principalmente, a través de la transferencia de incentivos a la nómina, en el marco de la contención y mitigación de los efectos del Covid-19, la declaratoria de emergencia sanitaria en todo el territorio nacional y la calamidad pública declarada en la ciudad de Bogotá D.C. El objetivo del programa de incentivos es apoyar a los microempresarios, ya sean sociedades o personas naturales legalmente constituidas que han sido afectados con la crisis económica, para que a través de incentivos a la nómina mantengan o contraten trabajadores con las características descritas en el objeto contractual (mujeres, jóvenes entre 18 – 28 años y personas mayores de 50 años).

En la localidad de Puente Aranda surtidas las fases iniciales de validación y validación específica con estado CUMPLE, tenía el siguiente panorama:

Estado	Cantidad microempresas	Puestos de trabajo postulados
Aprobado	22	59
Negado	6	21
Pre Aprobado	38	108
Registro Incompleto	13	42
En proceso de validación	50	152

En la fase de gestión empresarial, se realizan reuniones de sensibilización y aclaración de los compromisos que adquiere el empresario con el programa, así como el registro y validación de



ALCALDÍA MAYOR
DE BOGOTÁ D.C.



requisitos de los puestos de trabajo que serán apoyados por el programa. Para la localidad de Puente Aranda asistieron 60 empresas durante el período comprendido entre el Veintidós (22) de Octubre y el Diecisiete (17) de noviembre de 2020. En cuanto a la fase de registro de vacantes, la situación es la siguiente:



LOCALIDAD	EMPRESAS	META VACANTES	GESTION VACANTES	% AVANCE	TIPO DE VACANTE		Costo de Gestión Empresarial
					MANTENIMIENTO	NUEVAS	
USAQUÉN	22	675	69	10,2%	62	7	\$ 2.008.224
CHAPINERO	27	786	80	10,2%	57	23	\$ 2.721.672
SANTAFE	3	682	11	1,6%	11	0	\$ 290.664
SAN CRISTOBAL	1	260	4	1,5%	0	4	\$ 211.392
BOSA	1	858	4	0,5%	2	2	\$ 158.544
KENNEDY	18	723	54	7,5%	43	11	\$ 1.717.560
FONTIBON	16	1485	48	3,2%	43	5	\$ 1.400.472
ENGATIVÁ	23	562	75	13,3%	57	18	\$ 2.457.432
SUBA	34	1318	101	7,7%	73	28	\$ 3.408.696
BARRIOS UNIDOS	17	300	63	21,0%	35	28	\$ 2.404.584
TEUSAQUILLO	9	499	29	5,8%	22	7	\$ 951.264
MÁRTIRES	4	161	12	7,5%	7	5	\$ 449.208
ANTONIO NARIÑO	10	321	26	8,1%	19	7	\$ 871.992
PUENTE ARANDA	13	851	37	4,3%	30	7	\$ 1.162.656
CANDELARIA	1	178	1	0,6%	0	1	\$ 52.848
RAFAEL URIBE	6	341	21	6,2%	17	4	\$ 660.600
TOTAL	205	10.000	635	6,4%	478	157	\$ 20.927.808

Con relación a la vinculación empresarial durante el período citado la situación está así:

-Convenios remitidos a microempresas por localidad y monto comprometido

LOCALIDAD	MICRO-EMPRESAS	VALOR INCENTIVO COMPROMETIDO
USAQUÉN	22	\$ 363.410.442
CHAPINERO	27	\$ 421.345.440
SANTAFE	3	\$ 57.934.998
SAN CRISTOBAL	1	\$ 21.067.272
BOSA	1	\$ 21.067.272
KENNEDY	18	\$ 284.408.172
FONTIBON	16	\$ 258.074.082
ENGATIVÁ	23	\$ 389.744.532
SUBA	34	\$ 526.681.800
BARRIOS UNIDOS	17	\$ 331.809.534
TEUSAQUILLO	9	\$ 152.737.722
MÁRTIRES	4	\$ 63.201.816
ANTONIO NARIÑO	10	\$ 136.937.268
PUENTE ARANDA	13	\$ 194.872.266
CANDELARIA	1	\$ 5.266.818
RAFAEL URIBE	6	\$ 110.603.178
TOTAL	205	\$ 3.339.162.612

Como resultado de este programa de reactivación económica tenemos que 10 empresas locales han recibido 1 giro de incentivos, 21 empresas han recibido 2 giros, 57 empresas han recibido 3 giros. La meta es completar 255 empresas. Han firmado convenio 115 empresas y se encuentran en proceso 50 empresas.

Sin duda, el Covid19 generó una profunda crisis económica a nivel global, nacional y local. En aras de brindar una contundente y necesaria reactivación económica, la Alcaldía Mayor de Bogotá en uso de sus funciones, decidió crear un programa de empleabilidad dirigido a todas las poblaciones, incluyendo a las nuevas ciudadanías. Este proyecto fue ejecutado por las diferentes alcaldías locales.



ALCALDÍA MAYOR DE BOGOTÁ D.C.

El enfoque laboral de este programa comprende dos vertientes: la sensibilización y la pedagogía. Consecuentemente el campo de acción será el espacio público y el medio ambiente, ya que las medidas pasadas para tratar esta temática más que necesarias han sido insuficientes, por lo cual, y es menester darle un trato pertinente y de alto impacto a estas nociones, se crearon dos equipos: los guardianes del espacio público y los guías ambientales.

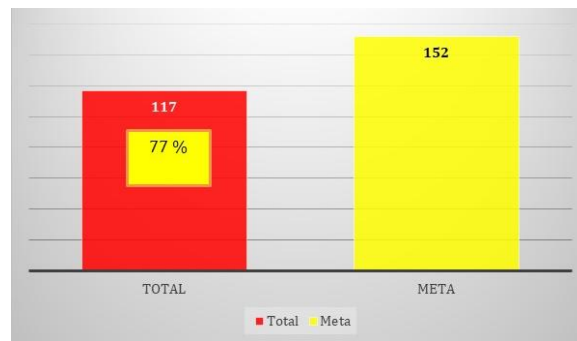
La Alcaldía Local de Puente Aranda, en virtud de sus deberes institucionales, presenta los resultados que ha tenido el programa de empleabilidad.

El contrato #249 del año 2020 tuvo como meta, brindar una oferta de trabajo con capacidad para 152 personas, de estas 152 personas a la fecha (febrero 26 de 2020) están contratadas y en desarrollo de sus funciones 99. Por tanto, el porcentaje de ejecución de este programa de empleo fue de un 65%. Sin embargo, es importante exponer que se encuentran en proceso de liquidación 18 personas, por lo cual se contrataron 117 personas. Lo anterior, permite sostener que la Alcaldía de Puente Aranda en un margen porcentual del 77% logro generar empleo.

Es relevante mencionar, el proceso selección tuvo en cuenta ampliamente el factor de inclusión

Caracterización: Guardianes del espacio público y gestores ambientales

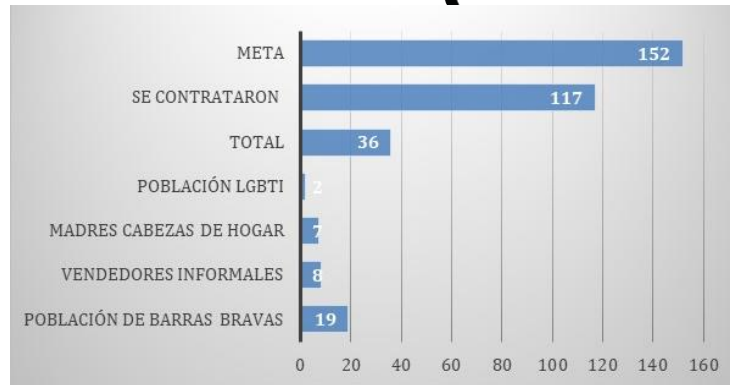
Mujer	Hombre	Población en activo.	Población a la cual se liquidó contrato	Total	Meta
46	66	99	18	117	152



Diferenciación poblacional



ALCALDÍA MAYOR
DE BOGOTÁ D.C.



De la gráfica 1 se concluye lo siguiente:

- ❖ Falto un 23% para poder lograr la meta propuesta de contratar 152 personas.



ALCALDÍA MAYOR
DE BOGOTÁ D.C.

6. PRINCIPALES LOGROS Y RESULTADOS OBTENIDOS EN EL PLAN DE DESARROLLO LOCAL

PROYECTO 1582

Dotación, adecuación y promoción del buen trato para la primera infancia en la localidad de Puente Aranda.

En desarrollo del componente buen trato infantil se beneficiaron 536 personas con actividades de promoción de buen trato, prevención de violencias y prevención de maternidad y paternidad tempranas.

PROYECTO 1286

Vejez Feliz: Apoyo económico para personas mayores en la localidad de Puente Aranda.

Durante el año 2020 se realizó la entrega de subsidio económico tipo C a 885 adultos mayores de la localidad que se encuentran en situación de vulnerabilidad y que no cuentan con un ingreso fijo para garantizar la satisfacción de necesidades básicas. En tiempos de cuarentena estricta con ocasión de la pandemia del COVID-19 se dio prioridad en la atención de dichos beneficiarios, solucionando eficientemente las dificultades que tuvieron para el acceso al subsidio en mención.

PROYECTO 1308

Fomento a la autonomía y la calidad de vida las personas con discapacidad y sus cuidadores.

En la localidad de Puente Aranda la caracterización de la población arrojó como beneficiarios del proyecto 102 personas de las cuales 63 correspondían al género femenino y 39 al género masculino.

El número total de beneficiarios fue de 102 personas a las cuales se les entregó un total de 186 ayudas técnicas con elementos como camas hospitalarias, sillas de ruedas, calzado ortopédico, colchones y cojines anti escaras, kits visuales y auditivos.

La distribución de beneficiarios por UPZ es la siguiente:

UPZ	Beneficiarios
Ciudad Montes	36
Muzu	36
San Rafael	26
Puente Aranda	2



ALCALDÍA MAYOR
DE BOGOTÁ D.C.



PROYECTO 1309
Puente Aranda cultural y deportiva para todos.



**ALCALDÍA MAYOR
DE BOGOTÁ D.C.**



La ejecución del componente eventos culturales y artísticos tenía previsto el desarrollo de tres actividades para el año 2020, de las cuales solamente se pudieron llevar a cabo dos, una de ellas relacionada con la ruta artística de navidad la cual se llevó a cabo en diferentes puntos de la localidad a través de la presentación de un grupo filarmónico. Así mismo, se llevaron a cabo diversas actividades en las Juntas de Acción Comunal hasta el día 23 de Diciembre de 2020.



En asocio con el Instituto Distrital de las Artes se desarrolló el programa “En Navidad Bogotá Brilla” en el que se logró un total de 37 presentaciones artísticas en barrios y sectores comerciales enmarcados en la estrategia de reactivación económica. Algunas de estas presentaciones son las realizadas en San Andresito, Feria del Juguete de la Hoja, Distrito Grafiti y La Alquería.



Con el mismo objetivo anterior, en articulación con la Orquesta Filarmónica de Bogotá se hicieron 22 presentaciones de pequeño formato, a través de las cuales grupos familiares se acercaron al arte y se acompañó el proceso de reactivación económica en la localidad.



ALCALDÍA MAYOR
DE BOGOTÁ D.C.



En el componente procesos de formación artística y cultural se llevó a cabo la Escuela de Formación Artística de Puente Aranda el cual inició con 2 sesiones presenciales, pero que con ocasión de la emergencia sanitaria decretada por la pandemia del COVID-19 tuvo que ser suspendido y reacondicionar el formato inicial previsto para ajustarlo a la realidad virtual. Una vez se reinician las actividades, a través de la virtualidad se beneficiaron 400 personas entre niños, niñas, adolescentes y adultos con las diferentes modalidades artísticas previstas dentro del proyecto.

En materia deportiva, el programa “Vivir Bien, Sentirse Bien” con sus estrategias de buenas prácticas para una vida sana, actividad física para las personas mayores y formación deportiva para niños de la localidad de Puente Aranda, se vio afectado por la pandemia del COVID-19. Es así, que el tiempo de desarrollo del programa fue tan solo de un (1) mes y veinticinco (25) días. En el periodo en mención, se logró un total de 1.612 personas beneficiadas, a través de actividades semipresenciales y virtuales, y de igual manera se impactaron 43 puntos con diferentes horarios en temas de actividad física y 36 puntos en diferentes horarios en cuanto a las Escuelas de formación deportiva. Dentro de las disciplinas abordadas estaba Baloncesto, Fútbol, Fútbol de salón, Voleibol, Patinaje y Taekwondo.

PROYECTO 1290.

Conservación de la malla via local y espacio público.

Dentro de las estrategias de mitigación y reactivación económica por ocasión de la pandemia por el COVID-19 se dispusieron recursos para generar empleo local con la ejecución de obras en las vías y en el espacio público de la localidad. Con este propósito se realizó la visita a 30 vías en 16 barrios de las 5 UPZ que dado el nivel de deterioro del pavimento ameritaban algún tipo de intervención. Con esta información se formuló el proyecto para realizar el proceso de contratación.



**ALCALDÍA MAYOR
DE BOGOTÁ D.C.**



A finales del año 2020 se celebró con el Consorcio Prato mediante el contrato de obra de 320 de 2020 y el contrato de interventoría 321 de 2020 con la firma R&M Construcciones e interventoría SAS. Las labores de conservación de la malla vial local incluyen obras de mantenimiento de las vías con el cambio de las carpetas asfálticas y de rehabilitación de los pavimentos con intervención de las capas granulares que son la estructura de las vías. Lo anterior, se define en la etapa inicial de diagnóstico en donde se revisa el nivel de deterioro de los segmentos viales y si requiere el cambio de las redes de alcantarillado y la intervención de los andenes.

Al final de la fase de diagnósticos se tendrá la información técnica para saber cuantos tramos de vías se pueden intervenir con el recurso disponible.

PROYECTO 1291

Construcción y adecuación de parques de la localidad Puente Aranda.

Con base en estudios y diseños contratados por la administración se realizó el proceso de contratación para la construcción de un parque en el barrio Ciudad Montes ubicado en la diagonal 16 sur entre las carreras 34 y 36. En esta zona verde la comunidad del sector podran disfrutar de un equipamiento de más de 3.500 m2 con áreas de andenes, senderos y plazoletas en adoquín, zonas verdes con arborización de más de 160 especies.

En este nuevo espacio recreativo y de contemplación encontrarán los niños zonas de juegos modernos como red piramedal, balancin rotatorio, carrusel, torre puente con deslizadero. Los jóvenes tendrán una zona para ejercitarse físicamente con gimnasios urbanos de multifuerza y para todos se dispone un área en donde se van a instalar máquinas para gimnasia al aire libre.

De igual manera, en todo el parque se instalará mobiliario urbano como bancas, una estación de ajedrez urbano, canecas en acero inoxidable para la basura e iluminación con luminarias LED.

La construcción la será realizada por la firma constructora PROCIVIN SAS mediante el contrato de obra 321 de 2020 y con la interventoría del Consorcio Prato con el contrato 322 de 2020, obras que iniciarán en los primeros meses del año 2021.

PROYECTO 1310

Seguridad y convivencia.

En el 2020 se realizó dotación de 6 camionetas a la Policía Metropolitana de la localidad, con el fin de fortalecer el pie de fuerza y atender con más eficiencia a el llamado de los ciudadanos.

En temas de convivencia se contrató el Fortalecimiento de las capacidades sociales para la Seguridad y la Convivencia Ciudadana en la localidad de Puente Aranda, el cual se encuentra en ejecución y pretende realizar un proceso de capacitación, sensibilización y apoyo con los frentes de seguridad,



ALCALDÍA MAYOR
DE BOGOTÁ D.C.

comerciantes, entornos escolares y Juntas de Acción Comunal trabajo en territorio, georreferenciación de las zonas de alta percepción de inseguridad para concluir el proceso con el apoyo a la iniciativa de cada uno de los 113 grupos de trabajo, la cual será implementada en dichas zonas. Se beneficiará a más de 2260 personas de la localidad.

PROYECTO 1311

Puente Aranda ambiental para todos.

Se llevó a cabo la empedradización de 500 m², siembra de jardinería nueva 60 m², mantenimiento de jardinería existente 60 m², 11 operativos ambientales, 22 jornadas de apropiación y 2.200 personas sensibilizadas.

Jornadas de Apropiación



Operativos Ambientales



ALCALDÍA MAYOR
DE BOGOTÁ D.C.



Jardinería Nueva



En actividades de plantación y mantenimiento del arbolado urbano y jardinería se obtuvieron los siguientes resultados:

- 470 árboles para siembra (diagnóstico y plantación).



ALCALDÍA MAYOR DE BOGOTÁ D.C.

- 470 árboles para mantenimiento (plateo, riego, poda, fertilización, replante, diagnóstico y manejo sanitario, adición de sustrato).
- Mantenimiento de 1.400 m² de jardinería existente en la localidad.
- Intervención a monto agotable en actividades de arbolado urbano joven y antiguo en espacio público, como: componente talas, componente MIPE (manejo integral de plagas y enfermedades) y podas radiculares.

En las actividades relacionadas con el cuidado del medio ambiente y la estructura ecológica local, se realizaron recorridos de identificación por UPZ para evaluar y consolidar distintas condiciones medio ambientales en las zonas. Así mismo, se adelantaron procesos de sensibilización sobre manejo de residuos, por ejemplo, zonas de arrojo de escombros y llantas, inadecuado manejo de cestas públicas y contenedores. De igual forma, sensibilización sobre medidas de mitigación sobre la permanencia de ciudadanos habitantes de calle en las zonas de ronda del río Fucha y Comuneros, operativos de desmonte de cambuches, atención a puntos críticos de residuos, jornada distrital de llanta ton, apoyo jornada de limpieza con Aguas de Bogotá E.S.P., y el desarrollo de actividades de control y sensibilización en el marco de las medidas distritales relacionadas con el Covid-19.



PROYECTO 1289 Fortalecimiento para la participación.



ALCALDÍA MAYOR
DE BOGOTÁ D.C.

Se llevó a cabo la realización de los encuentros ciudadanos en la localidad de Puente Aranda con un total de inscritos de 4.188 personas, de los cuales 410 participaron de manera presencial y el resto de las personas lo hicieron utilizando la plataforma virtual y servicios tecnológicos necesarios previstos para esta modalidad.

De igual manera, se encuentra en ejecución la organización y celebración del día de acción comunal en la localidad, a través del cual se busca destacar la gestión de las organizaciones comunales y exaltar los méritos y laboriosidad de las personas dedicadas a la acción comunal de la localidad. Este proceso beneficiará a 420 dignatarios locales, y prevé realizar el Foro: Horizontes de las Juntas de Acción Comunal y la entrega de un reconocimiento a su labor.

PROYECTO 1312

Fortalecimiento al desarrollo local.

En cumplimiento del Plan Institucional de Gestión Ambiental – PIGA se presentan a continuación los resultados y actividades más relevantes:

- **Programa Uso eficiente y adecuado del agua:** Para la vigencia 2020 se tuvo un consumo total de 2.730 m³, disminuyendo su consumo en 25,7 % y financieramente en un 27,5 %. Y se instalaron en los lavamanos 20 sistemas ahorradores de agua tipo push.
- **Programa Uso eficiente y adecuado de la energía:** En cuanto al consumo de la vigencia 2020 fue de 102.532 Kw, con un ahorro en el consumo del 7,8 % y en el costo de la factura del 2,8 % con respecto a la vigencia anterior.
- **Programa de Gestión integral de residuos sólidos:** Cuya base fundamental es la disposición adecuada de los residuos aprovechables, para la vigencia se aprovecharon 819 kg, entre cartón, plástico, vidrio, metal y papel.

Por otro lado, se realizó adecuación del cuarto de almacenamiento de residuos peligrosos y se entregó para tratamiento y disposición final de 102 Kg de residuos peligrosos (toners y cartuchos) con el gestor externo WEE GLOBAL.

- **Consumo sostenible:** Se incluyen en los procesos de licitación y contratación los criterios ambientales de acuerdo con lo establecido en la Guía de Contratación Sostenible.
- **Implementación de prácticas sostenibles:** Se lleva un control interno de los biciusuarios de la entidad, se realiza video “Al Trabajo en Bici” y se realiza mantenimiento a los 146 m²



**ALCALDÍA MAYOR
DE BOGOTÁ D.C.**



Para todos los anteriores programas se realizaron jornadas de capacitación y sensibilización. Así también, se llevaron a cabo jornadas de inspección a las instalaciones de la entidad.

En lo que respecta a las acciones ejecutadas con ocasión de la pandemia y los aislamientos obligatorios, en coordinación con las diferentes entidades del distrito capital y en el marco de los Puestos de Mando Unificados coordinados a través del gestor del riesgo, se llevaron a cabo las siguientes actividades:

Acciones	Cantidad
Personas abordadas con información general, pedagogía y sensibilización en salud.	16.739
Tomas realizadas de Covid-19.	12.960
Establecimientos en los que se hizo sensibilización y pedagogía.	503
Obras visitadas.	10
Operaciones de inspección, vigilancia y control efectuadas.	502
Número de rutas con perifoneo y vehículos con información visual.	248
Número de rutas de lavado y desinfección de espacios públicos.	8
Atención a población habitante de calle.	368
Atención a población migrante.	161
Caracterización, pedagogía vendedores ambulantes.	21
Cierre de establecimientos por actividad económica no autorizada.	22
Número de aglomeraciones controladas.	110
Número de cierres voluntarios.	148

Por otra parte, en lo que tiene que ver con las acciones de inspección, vigilancia y control, se llevaron a cabo las siguientes actividades:

Meta	Resumen de actividades	Personas sensibilizadas
Realizar 48 acciones de control u operativos en materia de actividad económica.	134 operativos en materia de actividad económica a 2.238 establecimientos de comercio, a fin de verificar documentación según la Ley 1801 de 2016 y así mismo dar a conocer los requisitos de funcionamiento establecidos en el artículo 87 del Código Nacional de Seguridad y Convivencia Ciudadana.	17241
Operativos de pólvora y artículos pirotécnicos Diciembre 2020.	6 operativos de inspección, vigilancia y control relacionada con artículos pirotécnicos y sustancias peligrosas de las cuales no se incautó ni se encontró venta de pólvora.	80
Realizar 12 acciones de control u operativos en materia de integridad de espacio público.	49 operativos en materia de recuperación de espacio público tendientes a preservar los andenes para el tránsito de los habitantes de la localidad de Puente Aranda.	1200
Realizar 20 acciones de control u operativos en materia de obras y urbanismo.	94 operativos de control a construcciones que se vienen desarrollando verificando documentos según la normatividad vigente.	94



ALCALDÍA MAYOR
DE BOGOTÁ D.C.

6.1 TERRITORIALIZACIÓN DE LA INVERSIÓN

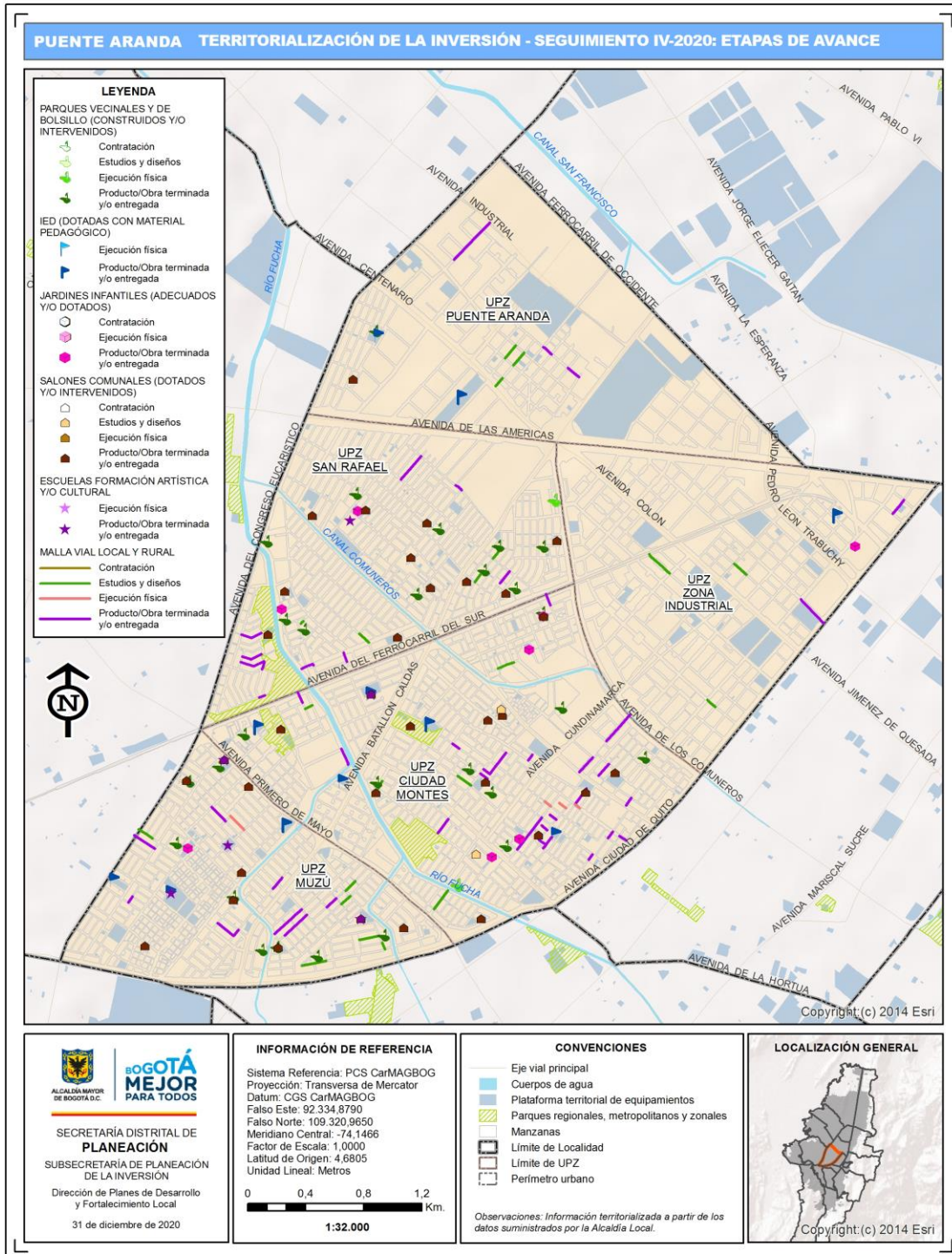
La georreferenciación de las inversiones realizadas, inicialmente en malla vial, parques y dotación a jardines infantiles e instituciones educativas contribuye al fortalecimiento de los procesos de seguimiento y evaluación de las intervenciones adelantadas por las alcaldías locales, al considerar una perspectiva que pone en contexto territorial los productos contratados y entregados a través de los FDL.

De igual manera permite ir construyendo una cultura que, en lo institucional, obliga a pensar la planeación de la inversión más allá de presupuestos, metas y cifras frías y, en lo participativo, facilita la identificación de la localización de dichas inversiones, así como el control ciudadano sobre las mismas.



**ALCALDÍA MAYOR
DE BOGOTÁ D.C.**

Mapa No. 1. Territorialización Alcaldía Local de Puente Aranda



Fuente: SDP Visor territorialización MUSI 2017-2020



ALCALDÍA MAYOR DE BOGOTÁ D.C.



Malla Vial

Tabla No. 7. Territorialización malla vial local.

COD. PROYECTO	INDICADOR GEO	VIGENC	CIV_IDU	ETIQUETA VIAL	ESCALA	ETAPA AVANCE	INTERVENCION
3-3-1-15-02-18-1290-00	Km/carril de malla vial local/rural	2016	16002367	CL 1G Entre KR 38D y KR 40	Local	Producto/Obra terminada y/	REHABILITACION
3-3-1-15-02-18-1290-00	Km/carril de malla vial local/rural	2016	16002441	KR 37A Entre CL 2B y CL 2C	Local	Producto/Obra terminada y/	REHABILITACION
3-3-1-15-02-18-1290-00	Km/carril de malla vial local/rural	2016	16003046	KR 38A Entre CL 9 Sur y CL 10 sur	Local	Producto/Obra terminada y/	REHABILITACION
3-3-1-15-02-18-1290-00	Km/carril de malla vial local/rural	2017	16000009	KR 65B Entre CL 18 B y CL 19	Local	Producto/Obra terminada y/	Rehabilitación
3-3-1-15-02-18-1290-00	Km/carril de malla vial local/rural	2017	16000011	KR 65B Entre CL 18 A y CL 18 B	Local	Producto/Obra terminada y/	Rehabilitación
3-3-1-15-02-18-1290-00	Km/carril de malla vial local/rural	2017	16000018	KR 65B Entre CL 18 y CL 18 A	Local	Producto/Obra terminada y/	Rehabilitación
3-3-1-15-02-18-1290-00	Km/carril de malla vial local/rural	2017	16000022	KR 65B Entre CL 17A y CL 18	Local	Producto/Obra terminada y/	Rehabilitación
3-3-1-15-02-18-1290-00	Km/carril de malla vial local/rural	2017	16000155	KR 56 Entre AV CL 17 y CL 17 A	Local	Obra reportada y no ejecutac	Obra reportada y no ejecutada
3-3-1-15-02-18-1290-00	Km/carril de malla vial local/rural	2017	16000196	KR 57 Entre CL 14 y CL 15	Local	Obra reportada y no ejecutac	Obra reportada y no ejecutada
3-3-1-15-02-18-1290-00	Km/carril de malla vial local/rural	2017	16000543	CL 5C Entre KR 53D y KR 53 D BIS	Local	Obra reportada y no ejecutac	Obra reportada y no ejecutada
3-3-1-15-02-18-1290-00	Km/carril de malla vial local/rural	2017	16000579	CL 5C Entre KR 53 C BIS y KR 53 D	Local	Obra reportada y no ejecutac	Obra reportada y no ejecutada
3-3-1-15-02-18-1290-00	Km/carril de malla vial local/rural	2017	16000603	KR 56 Entre CL 4G y CL 5A	Local	Obra reportada y no ejecutac	Obra reportada y no ejecutada
3-3-1-15-02-18-1290-00	Km/carril de malla vial local/rural	2017	16000709	CL 5C Entre KR 53 A y KR 53B	Local	Obra reportada y no ejecutac	Obra reportada y no ejecutada
3-3-1-15-02-18-1290-00	Km/carril de malla vial local/rural	2017	16000739	CL 5C Entre KR 53 y KR 53 A	Local	Obra reportada y no ejecutac	Obra reportada y no ejecutada
3-3-1-15-02-18-1290-00	Km/carril de malla vial local/rural	2017	16000767	CL 5C Entre KR 53 y KR 50	Local	Obra reportada y no ejecutac	Obra reportada y no ejecutada
3-3-1-15-02-18-1290-00	Km/carril de malla vial local/rural	2017	16001470	CL 17 Entre KR 30 y KR 32	Local	Producto/Obra terminada y/	Mantenimiento Periodico
3-3-1-15-02-18-1290-00	Km/carril de malla vial local/rural	2017	16001769	TV 53A Entre DG 2 Sur y DG 1 Sur	Local	Producto/Obra terminada y/	Mantenimiento Periodico
3-3-1-15-02-18-1290-00	Km/carril de malla vial local/rural	2017	16001794	CL 17 A SUR Entre KR 56 y KR 58	Local	Producto/Obra terminada y/	Rehabilitación
3-3-1-15-02-18-1290-00	Km/carril de malla vial local/rural	2017	16001805	TR 53 A Entre CL 1 Sur y CL 1A Sur	Local	Producto/Obra terminada y/	Rehabilitación
3-3-1-15-02-18-1290-00	Km/carril de malla vial local/rural	2017	16001828	TV 53A Entre DG 16 SUR y CL 1A SUR	Local	Producto/Obra terminada y/	Rehabilitación
3-3-1-15-02-18-1290-00	Km/carril de malla vial local/rural	2017	16001887	CL 2G Entre KR 40C y KR 40 D	Local	Obra reportada y no ejecutac	Obra reportada y no ejecutada
3-3-1-15-02-18-1290-00	Km/carril de malla vial local/rural	2017	16001924	CL 2G Entre KR 40B y KR 40 C	Local	Obra reportada y no ejecutac	Obra reportada y no ejecutada
3-3-1-15-02-18-1290-00	Km/carril de malla vial local/rural	2017	16002138	CL 2F Entre KR 38d A KR 39	Local	Obra reportada y no ejecutac	Obra reportada y no ejecutada
3-3-1-15-02-18-1290-00	Km/carril de malla vial local/rural	2017	16002182	CL 2F Entre KR 38C y KR 38D	Local	Obra reportada y no ejecutac	Obra reportada y no ejecutada
3-3-1-15-02-18-1290-00	Km/carril de malla vial local/rural	2017	16002196	CL 2D Entre KR 39 y KR 38C	Local	Obra reportada y no ejecutac	Obra reportada y no ejecutada
3-3-1-15-02-18-1290-00	Km/carril de malla vial local/rural	2017	16002559	KR 33 Entre CL 4 y CL 4A	Local	Producto/Obra terminada y/	Rehabilitación
3-3-1-15-02-18-1290-00	Km/carril de malla vial local/rural	2017	16002820	KR 32C Entre CL 2 y CL 2B	Local	Producto/Obra terminada y/	Rehabilitación
3-3-1-15-02-18-1290-00	Km/carril de malla vial local/rural	2017	16002961	CALLE 32 SUR DE CRA 51G A CRA 52A	Local	Producto/Obra terminada y/	Rehabilitación
3-3-1-15-02-18-1290-00	Km/carril de malla vial local/rural	2017	16003049	KR 35 Entre CL 1C y CL 1F	Local	Producto/Obra terminada y/	Rehabilitación
3-3-1-15-02-18-1290-00	Km/carril de malla vial local/rural	2017	16003085	KR 31A Entre CL 1H y CL 2	Local	Producto/Obra terminada y/	Mantenimiento Periodico
3-3-1-15-02-18-1290-00	Km/carril de malla vial local/rural	2017	16003137	KR 35 Entre CL 1C y CL 1A BIS	Local	Producto/Obra terminada y/	Rehabilitación
3-3-1-15-02-18-1290-00	Km/carril de malla vial local/rural	2017	16003142	KR 32C Entre CL 1D y CL 1C BIS	Local	Producto/Obra terminada y/	Rehabilitación
3-3-1-15-02-18-1290-00	Km/carril de malla vial local/rural	2017	16003143	CL 1C Bis Entre KR 32C y KR 33	Local	Producto/Obra terminada y/	Rehabilitación
3-3-1-15-02-18-1290-00	Km/carril de malla vial local/rural	2017	16003170	KR 32C Entre CL 1C y CL 1C BIS	Local	Producto/Obra terminada y/	Rehabilitación
3-3-1-15-02-18-1290-00	Km/carril de malla vial local/rural	2017	16003184	KR 35 Entre CL 1 A y CL 1 A BIS	Local	Producto/Obra terminada y/	Rehabilitación
3-3-1-15-02-18-1290-00	Km/carril de malla vial local/rural	2017	16003186	KR 32C Entre CL 1C BIS y CL 1D	Local	Obra reportada y no ejecutac	Obra reportada y no ejecutada
3-3-1-15-02-18-1290-00	Km/carril de malla vial local/rural	2017	16003414	CL 40 Sur Entre KR 54 y AV. KR 68	Local	Obra reportada y no ejecutac	Obra reportada y no ejecutada
3-3-1-15-02-18-1290-00	Km/carril de malla vial local/rural	2017	16003465	CL 40 Sur Entre KR 53 y KR 54	Local	Obra reportada y no ejecutac	Obra reportada y no ejecutada
3-3-1-15-02-18-1290-00	Km/carril de malla vial local/rural	2017	16003508	CL 40 Sur Entre KR 52 C y KR 53	Local	Obra reportada y no ejecutac	Obra reportada y no ejecutada
3-3-1-15-02-18-1290-00	Km/carril de malla vial local/rural	2017	16003559	CL 40 Sur Entre KR 52 B y KR 52 C	Local	Obra reportada y no ejecutac	Obra reportada y no ejecutada
3-3-1-15-02-18-1290-00	Km/carril de malla vial local/rural	2017	16003620	CL 40 Sur Entre KR 52 B y KR 52 A	Local	Obra reportada y no ejecutac	Obra reportada y no ejecutada
3-3-1-15-02-18-1290-00	Km/carril de malla vial local/rural	2017	16003669	CL 40 Sur Entre KR 52 A y KR 52	Local	Obra reportada y no ejecutac	Obra reportada y no ejecutada
3-3-1-15-02-18-1290-00	Km/carril de malla vial local/rural	2017	16003776	CL 40 Sur Entre KR 51 D y KR 51 F	Local	Obra reportada y no ejecutac	Obra reportada y no ejecutada
3-3-1-15-02-18-1290-00	Km/carril de malla vial local/rural	2017	16003822	CL 42 SUR Entre KR 54 y KR 68	Local	Obra reportada y no ejecutac	Obra reportada y no ejecutada
3-3-1-15-02-18-1290-00	Km/carril de malla vial local/rural	2017	16003863	CL 42 SUR Entre KR 53 y KR 54	Local	Obra reportada y no ejecutac	Obra reportada y no ejecutada
3-3-1-15-02-18-1290-00	Km/carril de malla vial local/rural	2017	16003882	KR 40 A Entre CL 33 SUR y CL 34 SUR	Local	Producto/Obra terminada y/	Rehabilitación
3-3-1-15-02-18-1290-00	Km/carril de malla vial local/rural	2017	16003941	KR 40 A Entre CL 34 SUR y CL 35 SUR	Local	Producto/Obra terminada y/	Rehabilitación
3-3-1-15-02-18-1290-00	Km/carril de malla vial local/rural	2017	16003947	CL 42 SUR Entre KR 52 C y KR 52 B	Local	Obra reportada y no ejecutac	Obra reportada y no ejecutada
3-3-1-15-02-18-1290-00	Km/carril de malla vial local/rural	2017	16003981	KR 40A CL 35sur a CL 36 sur	Local	Producto/Obra terminada y/	Rehabilitación
3-3-1-15-02-18-1290-00	Km/carril de malla vial local/rural	2017	16003999	CL 42 SUR Entre KR 52 B y KR 52 A	Local	Obra reportada y no ejecutac	Obra reportada y no ejecutada
3-3-1-15-02-18-1290-00	Km/carril de malla vial local/rural	2017	16004040	CL 42 SUR Entre KR 52 A y KR 52	Local	Obra reportada y no ejecutac	Obra reportada y no ejecutada
3-3-1-15-02-18-1290-00	Km/carril de malla vial local/rural	2017	16004081	KR 40 A Entre CL 36 SUR y CL 37A SUR	Local	Producto/Obra terminada y/	Rehabilitación
3-3-1-15-02-18-1290-00	Km/carril de malla vial local/rural	2018	16000217	CL 9A ENTRE KR 67YKR 67A	Local	Obra reportada y no ejecutac	Obra reportada y no ejecutada
3-3-1-15-02-18-1290-00	Km/carril de malla vial local/rural	2018	16000431	KR 56ENTRE CL 5 B BISYCL 5C	Local	Obra reportada y no ejecutac	Obra reportada y no ejecutada
3-3-1-15-02-18-1290-00	Km/carril de malla vial local/rural	2018	16000471	KR 42AENTRE CL 17YAVL CL 20	Local	Obra reportada y no ejecutac	Obra reportada y no ejecutada
3-3-1-15-02-18-1290-00	Km/carril de malla vial local/rural	2018	16000527	KR 42AENTRE CL 17YCL 17A	Local	Obra reportada y no ejecutac	Obra reportada y no ejecutada
3-3-1-15-02-18-1290-00	Km/carril de malla vial local/rural	2018	16000618	CL 22B entre KR 32 y KR 32A	Local	Obra reportada y no ejecutac	Obra reportada y no ejecutada
3-3-1-15-02-18-1290-00	Km/carril de malla vial local/rural	2018	16000629	CI 4DENTRE KR 57YKR 57A	Local	Obra reportada y no ejecutac	Obra reportada y no ejecutada
3-3-1-15-02-18-1290-00	Km/carril de malla vial local/rural	2018	16000683	KR 56ENTRE CL 4 DYCL 4 G	Local	Obra reportada y no ejecutac	Obra reportada y no ejecutada
3-3-1-15-02-18-1290-00	Km/carril de malla vial local/rural	2018	16000693	DG 5 D BISENTRE TV 47YTV 48	Local	Obra reportada y no ejecutac	Obra reportada y no ejecutada
3-3-1-15-02-18-1290-00	Km/carril de malla vial local/rural	2018	16000711	CL 4BENTRE KR 57AYKR 60	Local	Obra reportada y no ejecutac	Obra reportada y no ejecutada
3-3-1-15-02-18-1290-00	Km/carril de malla vial local/rural	2018	16000902	KR 53D bis entre CL 4C y CL 4D	Local	Obra reportada y no ejecutac	Obra reportada y no ejecutada
3-3-1-15-02-18-1290-00	Km/carril de malla vial local/rural	2018	16001040	KR 53CENTRE CL 4CYCL 4F	Local	Obra reportada y no ejecutac	Obra reportada y no ejecutada
3-3-1-15-02-18-1290-00	Km/carril de malla vial local/rural	2018	16001100	KR 58 ENTRE CL 2A BIS YCL 2C	Local	Obra reportada y no ejecutac	Obra reportada y no ejecutada
3-3-1-15-02-18-1290-00	Km/carril de malla vial local/rural	2018	16001256	KR 54 ENTRE CL 2BYCL 3	Local	Obra reportada y no ejecutac	Obra reportada y no ejecutada
3-3-1-15-02-18-1290-00	Km/carril de malla vial local/rural	2018	16001283	KR 44B entre CL 4B y CL 4F	Local	Obra reportada y no ejecutac	Obra reportada y no ejecutada
3-3-1-15-02-18-1290-00	Km/carril de malla vial local/rural	2018	16001590	CL 14 SURENTRE KR 56 YKR 63	Local	Producto/Obra terminada y/	MAINTENIMIENTO
3-3-1-15-02-18-1290-00	Km/carril de malla vial local/rural	2018	16001664	KR 39D ENTRE CL 5A YCL 5B	Local	Obra reportada y no ejecutac	Obra reportada y no ejecutada
3-3-1-15-02-18-1290-00	Km/carril de malla vial local/rural	2018	16001793	CL 2F ENTRE KR 41B YKR 42	Local	Obra reportada y no ejecutac	Obra reportada y no ejecutada
3-3-1-15-02-18-1290-00	Km/carril de malla vial local/rural	2018	16001808	KR 56 entre CL 17A sur y CL 18 sur	Local	Producto/Obra terminada y/	Rehabilitación



ALCALDÍA MAYOR DE BOGOTÁ D.C.



COD_PROYECTO	INDICADOR_GEO	VIGENCIA	CIV_IDU	ETIQUETA_VIAL	ESCALA	ETAPA_AVANCE	INTERVENCION
3-3-1-15-02-18-1290-00	Km/carril de malla vial local/rural	2018	16001812	CL 18 SURENTRE KR 58YKR 63	Local	Obra reportada y no ejecutac	Obra reportada y no ejecutada
3-3-1-15-02-18-1290-00	Km/carril de malla vial local/rural	2018	16001826	CL 18 SURENTRE KR 57YKR 58	Local	Obra reportada y no ejecutac	Obra reportada y no ejecutada
3-3-1-15-02-18-1290-00	Km/carril de malla vial local/rural	2018	16001842	CL 18 SURENTRE KR 56 YKR 56A	Local	Obra reportada y no ejecutac	Obra reportada y no ejecutada
3-3-1-15-02-18-1290-00	Km/carril de malla vial local/rural	2018	16001843	CL 18 SURENTRE KR 56AYKR 57	Local	Obra reportada y no ejecutac	Obra reportada y no ejecutada
3-3-1-15-02-18-1290-00	Km/carril de malla vial local/rural	2018	16001903	KR 39B ENTRE CL 3 YCL 3A	Local	Obra reportada y no ejecutac	Obra reportada y no ejecutada
3-3-1-15-02-18-1290-00	Km/carril de malla vial local/rural	2018	16001911	CL 2B ENTRE KR 41AYKR 42	Local	Obra reportada y no ejecutac	Obra reportada y no ejecutada
3-3-1-15-02-18-1290-00	Km/carril de malla vial local/rural	2018	16002026	CL 20 sur Kr 58 a TV 53a	Local	Obra reportada y no ejecutac	Obra reportada y no ejecutada
3-3-1-15-02-18-1290-00	Km/carril de malla vial local/rural	2018	16002109	KR 52CENTRE CL 19 SURYCL 18A SUR	Local	Obra reportada y no ejecutac	Obra reportada y no ejecutada
3-3-1-15-02-18-1290-00	Km/carril de malla vial local/rural	2018	16002174	CL 17 SURENTRE KR 52AYKR 52B	Local	Obra reportada y no ejecutac	Obra reportada y no ejecutada
3-3-1-15-02-18-1290-00	Km/carril de malla vial local/rural	2018	16002425	CL 22 SUR ENTRE KR 52A YKR 52B	Local	Obra reportada y no ejecutac	Obra reportada y no ejecutada
3-3-1-15-02-18-1290-00	Km/carril de malla vial local/rural	2018	16002478	CL 1 H ENTRE KR 38 AYKR 38	Local	Obra reportada y no ejecutac	Obra reportada y no ejecutada
3-3-1-15-02-18-1290-00	Km/carril de malla vial local/rural	2018	16002518	KR 40ENTRE CL 18YCI 1C	Local	Obra reportada y no ejecutac	Obra reportada y no ejecutada
3-3-1-15-02-18-1290-00	Km/carril de malla vial local/rural	2018	16002533	CL 1CENTRE KR 39YKR 40	Local	Obra reportada y no ejecutac	Obra reportada y no ejecutada
3-3-1-15-02-18-1290-00	Km/carril de malla vial local/rural	2018	16002586	KR 40ENTRE CL 1B YCL 1	Local	Obra reportada y no ejecutac	Obra reportada y no ejecutada
3-3-1-15-02-18-1290-00	Km/carril de malla vial local/rural	2018	16002769	CL 2ENTRE KR 34YKR 35	Local	Obra reportada y no ejecutac	Obra reportada y no ejecutada
3-3-1-15-02-18-1290-00	Km/carril de malla vial local/rural	2018	16002784	KR 52 CENTRE CL 33 SurYCL 34 Sur	Local	Obra reportada y no ejecutac	Obra reportada y no ejecutada
3-3-1-15-02-18-1290-00	Km/carril de malla vial local/rural	2018	16002829	CL 1H BISENTE KR 35YKR 35 BIS	Local	Ejecución física	MANTENIMIENTO
3-3-1-15-02-18-1290-00	Km/carril de malla vial local/rural	2018	16002844	CL 1H BISENTE KR 33YCALLEJON	Local	Ejecución física	REHABILITACION
3-3-1-15-02-18-1290-00	Km/carril de malla vial local/rural	2018	16002846	CL 2CENTRE KR 32 BYKR 32 C	Local	Ejecución física	REHABILITACION
3-3-1-15-02-18-1290-00	Km/carril de malla vial local/rural	2018	16002870	CL 1 BENTRE KR 37AYKR 37 B	Local	Obra reportada y no ejecutac	Obra reportada y no ejecutada
3-3-1-15-02-18-1290-00	Km/carril de malla vial local/rural	2018	16002879	CL 2ENTRE KR 32 AYKR 32 B	Local	Obra reportada y no ejecutac	Obra reportada y no ejecutada
3-3-1-15-02-18-1290-00	Km/carril de malla vial local/rural	2018	16002882	CL 1ENTRE KR 38 A BISYKR 38 BIS	Local	Obra reportada y no ejecutac	Obra reportada y no ejecutada
3-3-1-15-02-18-1290-00	Km/carril de malla vial local/rural	2018	16002905	CL 2ENTRE KR 32YKR 32 A	Local	Obra reportada y no ejecutac	Obra reportada y no ejecutada
3-3-1-15-02-18-1290-00	Km/carril de malla vial local/rural	2018	16002909	CL 31 SUR ENTRE KR 51G YKR 52	Local	Obra reportada y no ejecutac	Obra reportada y no ejecutada
3-3-1-15-02-18-1290-00	Km/carril de malla vial local/rural	2018	16002914	CL 1 BENTRE KR 37 YKR 37A	Local	Obra reportada y no ejecutac	Obra reportada y no ejecutada
3-3-1-15-02-18-1290-00	Km/carril de malla vial local/rural	2018	16002945	CL 1 GENTRE KR 33YKR 33 A	Local	Producto/Obra terminada y/	REHABILITACION
3-3-1-15-02-18-1290-00	Km/carril de malla vial local/rural	2018	16003026	CL 1 D BISENTE KR 33YCALLEJON	Local	Producto/Obra terminada y/	REHABILITACION
3-3-1-15-02-18-1290-00	Km/carril de malla vial local/rural	2018	16003114	CL 2ENTRE KR 30 AYKR 31	Local	Producto/Obra terminada y/	REHABILITACION
3-3-1-15-02-18-1290-00	Km/carril de malla vial local/rural	2018	16003173	CL 38A SUR ENTRE KR 52C YAK 68	Local	Producto/Obra terminada y/	REHABILITACION
3-3-1-15-02-18-1290-00	Km/carril de malla vial local/rural	2018	16003273	KR 31BENTRE CL 1D BisYCL 1F	Local	Producto/Obra terminada y/	REHABILITACION
3-3-1-15-02-18-1290-00	Km/carril de malla vial local/rural	2018	16003550	KR 50A ENTRE CL 33 surYCL 32 sur	Local	Producto/Obra terminada y/	REHABILITACION
3-3-1-15-02-18-1290-00	Km/carril de malla vial local/rural	2018	16003612	KR 50A ENTRE CL 34 surYCL 33 sur	Local	Producto/Obra terminada y/	REHABILITACION
3-3-1-15-02-18-1290-00	Km/carril de malla vial local/rural	2018	16003758	KR 52BENTRE CL 40 B SurYCL 41	Local	Producto/Obra terminada y/	REHABILITACION
3-3-1-15-02-18-1290-00	Km/carril de malla vial local/rural	2018	16004097	KR 50BENTRE CL 39 SurYCL 38B Sur	Local	Producto/Obra terminada y/	REHABILITACION
3-3-1-15-02-18-1290-00	Km/carril de malla vial local/rural	2018	16004349	CL 43 SurENTRE KR 51 D Bis YKR 51 D	Local	Obra reportada y no ejecutac	Obra reportada y no ejecutada
3-3-1-15-02-18-1290-00	Km/carril de malla vial local/rural	2018	16004450	KR 32ENTRE CL 6AYCL 7	Local	Obra reportada y no ejecutac	Obra reportada y no ejecutada
3-3-1-15-02-18-1290-00	Km/carril de malla vial local/rural	2018	16004735	KR 38 AENTRE CL 1 DYCALLEJON	Local	Producto/Obra terminada y/	REHABILITACION
3-3-1-15-02-18-1290-00	Km/carril de malla vial local/rural	2019	16003021	CL 31 SUR ENTRE KR 51D Y KR 51G	Local	Ejecución física	Rehabilitación
3-3-1-15-02-18-1290-00	Km/carril de malla vial local/rural	2019	16000149	CL 17A ENTRE KR 55 Y KR 56	Local	Producto/Obra terminada y/	REHABILITACION
3-3-1-15-02-18-1290-00	Km/carril de malla vial local/rural	2019	16000195	CL 17A ENTRE KR 52 Y KR 53	Local	Producto/Obra terminada y/	REHABILITACION
3-3-1-15-02-18-1290-00	Km/carril de malla vial local/rural	2019	16000227	KR 52 ENTRE CL 17 Y CL 17A	Local	Obra reportada y no ejecutac	Obra reportada y no ejecutada
3-3-1-15-02-18-1290-00	Km/carril de malla vial local/rural	2019	16000453	KR 57A ENTRE CL 5A Y CL 5C	Local	Producto/Obra terminada y/	REHABILITACION
3-3-1-15-02-18-1290-00	Km/carril de malla vial local/rural	2019	16000512	CL 5C ENTRE KR 53D BIS Y KR 53F	Local	Producto/Obra terminada y/	REHABILITACION
3-3-1-15-02-18-1290-00	Km/carril de malla vial local/rural	2019	16000665	KR 31 ENTRE CL 22B Y CL 22C	Local	Producto/Obra terminada y/	MANTENIMIENTO
3-3-1-15-02-18-1290-00	Km/carril de malla vial local/rural	2019	16001185	KR 43A ENTRE CL 5 Y CL 5A	Local	Producto/Obra terminada y/	MANTENIMIENTO
3-3-1-15-02-18-1290-00	Km/carril de malla vial local/rural	2019	16001336	CL 5B ENTRE KR 41C Y TV 42	Local	Producto/Obra terminada y/	REHABILITACION
3-3-1-15-02-18-1290-00	Km/carril de malla vial local/rural	2019	16001756	CL 17 sur ENTRE KR 58 Y KR 56	Local	Producto/Obra terminada y/	MANTENIMIENTO
3-3-1-15-02-18-1290-00	Km/carril de malla vial local/rural	2019	16001976	TV 53A ENTRE CL 19 SUR Y CL 19A sur	Local	Producto/Obra terminada y/	REHABILITACION
3-3-1-15-02-18-1290-00	Km/carril de malla vial local/rural	2019	16002015	CL 17 bis sur ENTRE KR 52C Y TV 53	Local	Producto/Obra terminada y/	REHABILITACION
3-3-1-15-02-18-1290-00	Km/carril de malla vial local/rural	2019	16002227	KR 34A ENTRE CL 5C Y CL 6	Local	Producto/Obra terminada y/	MANTENIMIENTO
3-3-1-15-02-18-1290-00	Km/carril de malla vial local/rural	2019	16002323	KR 34A ENTRE CL 5C Y CL 4B	Local	Producto/Obra terminada y/	MANTENIMIENTO
3-3-1-15-02-18-1290-00	Km/carril de malla vial local/rural	2019	16002363	DG 16 SUR ENTRE KR 51B Y KR 52	Local	Producto/Obra terminada y/	MANTENIMIENTO
3-3-1-15-02-18-1290-00	Km/carril de malla vial local/rural	2019	16002477	KR 38 ENTRE CL 1 H Y CL 2 A	Local	Producto/Obra terminada y/	REHABILITACION
3-3-1-15-02-18-1290-00	Km/carril de malla vial local/rural	2019	16002536	KR 34A ENTRE CL 3 Y CL 4	Local	Producto/Obra terminada y/	MANTENIMIENTO
3-3-1-15-02-18-1290-00	Km/carril de malla vial local/rural	2019	16002546	KR 38 ENTRE CL 1F Y CL 1H	Local	Producto/Obra terminada y/	REHABILITACION
3-3-1-15-02-18-1290-00	Km/carril de malla vial local/rural	2019	16002547	CL 1F ENTRE KR 38 Y KR 38A	Local	Producto/Obra terminada y/	REHABILITACION
3-3-1-15-02-18-1290-00	Km/carril de malla vial local/rural	2019	16002822	KR 31B ENTRE CL 3 Y CL 4	Local	Producto/Obra terminada y/	MANTENIMIENTO
3-3-1-15-02-18-1290-00	Km/carril de malla vial local/rural	2019	16002853	KR 51 ENTRE CL 19 SUR Y CL 22 SUR	Local	Obra reportada y no ejecutac	Obra reportada y no ejecutada
3-3-1-15-02-18-1290-00	Km/carril de malla vial local/rural	2019	16003808	KR 39C ENTRE CL 29 B sur Y CL 30 sur	Local	Producto/Obra terminada y/	REHABILITACION
3-3-1-15-02-18-1290-00	Km/carril de malla vial local/rural	2019	16003942	KR 40 ENTRE CL 34 sur Y CL 33 sur	Local	Producto/Obra terminada y/	REHABILITACION
3-3-1-15-02-18-1290-00	Km/carril de malla vial local/rural	2019	16003996	KR 40 ENTRE CL 35 sur Y CL 34 sur	Local	Producto/Obra terminada y/	MANTENIMIENTO
3-3-1-15-02-18-1290-00	Km/carril de malla vial local/rural	2019	16004092	KR 40 ENTRE CL 36 sur Y CL 37 sur	Local	Producto/Obra terminada y/	MANTENIMIENTO
3-3-1-15-02-18-1290-00	Km/carril de malla vial local/rural	2019	16004098	CL 30 sur ENTRE KR 50A Y KR 50C	Local	Producto/Obra terminada y/	MANTENIMIENTO
3-3-1-15-02-18-1290-00	Km/carril de malla vial local/rural	2019	16004050	KR 40 ENTRE CL 35 sur Y CL 36 sur	Local	Producto/Obra terminada y/	REHABILITACION
3-3-1-15-02-18-1290-00	Km/carril de malla vial local/rural	2020	16000152	KR 58 ENTRE CL 15 Y AC 17	Local	Estudios y diseños	
3-3-1-15-02-18-1290-00	Km/carril de malla vial local/rural	2020	16000165	KR 57 ENTRE CL 15 Y AC 17	Local	Estudios y diseños	
3-3-1-15-02-18-1290-00	Km/carril de malla vial local/rural	2020	16000214	KR 57 ENTRE AC 13 Y AC 17	Local	Estudios y diseños	
3-3-1-15-02-18-1290-00	Km/carril de malla vial local/rural	2020	16001124	CL 15 ENTRE KR 35 Y AK 36	Local	Estudios y diseños	
3-3-1-15-02-18-1290-00	Km/carril de malla vial local/rural	2020	16001386	KR 35 ENTRE CL 12A Y CL 12B	Local	Estudios y diseños	
3-3-1-15-02-18-1290-00	Km/carril de malla vial local/rural	2020	16001473	KR 56 CON CL 1C	Local	Estudios y diseños	



ALCALDÍA MAYOR
DE BOGOTÁ D.C.

COD_PROYECTO	INDICADOR_GEO	VIGENCIA	CIV_IDU	ETIQUETA_VIAL	ESCALA	ETAPA_AVANCE	INTERVENCION
3-3-1-15-02-18-1290-00	Km/carril de malla vial local/rural	2020	16001782	KR 40C ENTRE CL 4 BIS A Y CL 4A	Local	Estudios y diseños	
3-3-1-15-02-18-1290-00	Km/carril de malla vial local/rural	2020	16001801	KR 40C ENTRE CL 4 Y CL 4 BIS A	Local	Estudios y diseños	
3-3-1-15-02-18-1290-00	Km/carril de malla vial local/rural	2020	16001809	KR 40C ENTRE CL 4 Y CL 4 BIS	Local	Estudios y diseños	
3-3-1-15-02-18-1290-00	Km/carril de malla vial local/rural	2020	16002051	CL 9 ENTRE KR 31A Y KR 32	Local	Estudios y diseños	
3-3-1-15-02-18-1290-00	Km/carril de malla vial local/rural	2020	16003054	CL 38 S ENTRE KR 54 Y AV 68	Local	Estudios y diseños	
3-3-1-15-02-18-1290-00	Km/carril de malla vial local/rural	2020	16003087	CL 38 S ENTRE S.E Y KR 54	Local	Estudios y diseños	
3-3-1-15-02-18-1290-00	Km/carril de malla vial local/rural	2020	16004221	CL 29B S ENTRE TV 35 BIS Y TV 35A	Local	Estudios y diseños	
3-3-1-15-02-18-1290-00	Km/carril de malla vial local/rural	2020	16002072	KR 52B ENTRE CL 17S Y CL 17BIS S	Local	Estudios y diseños	
3-3-1-15-02-18-1290-00	Km/carril de malla vial local/rural	2020	16004346	TV 35 BIS ENTRE CL 37S Y KR 39	Local	Estudios y diseños	
3-3-1-15-02-18-1290-00	Km/carril de malla vial local/rural	2020	16000196	KR 57 ENTRE CL 14 Y CL 15	Local	Estudios y diseños	
3-3-1-15-02-18-1290-00	Km/carril de malla vial local/rural	2020	16000999	KR 44 ENTRE CL 5A Y TV 44	Local	Estudios y diseños	
3-3-1-15-02-18-1290-00	Km/carril de malla vial local/rural	2020	16001114	CL 12A ENTRE KR 38 Y TV 42	Local	Estudios y diseños	
3-3-1-15-02-18-1290-00	Km/carril de malla vial local/rural	2020	16001178	KR 44 ENTRE CL 4F Y CL 4F BIS	Local	Estudios y diseños	
3-3-1-15-02-18-1290-00	Km/carril de malla vial local/rural	2020	16001629	CL 2A ENTRE TV 53A Y KR 53C BIS	Local	Estudios y diseños	
3-3-1-15-02-18-1290-00	Km/carril de malla vial local/rural	2020	16002662	KR 41 ENTRE CL 9A S Y CL 10 S	Local	Estudios y diseños	
3-3-1-15-02-18-1290-00	Km/carril de malla vial local/rural	2020	16003635	KR 39C ENTRE CL 28A S Y CL 29A S	Local	Estudios y diseños	
3-3-1-15-02-18-1290-00	Km/carril de malla vial local/rural	2020	16003714	KR 36 ENTRE DG 16 S Y CL 17B S	Local	Estudios y diseños	
3-3-1-15-02-18-1290-00	Km/carril de malla vial local/rural	2020	16003772	KR 39B ENTRE CL CL 29A SCL 29B S	Local	Estudios y diseños	
3-3-1-15-02-18-1290-00	Km/carril de malla vial local/rural	2020	16003823	KR 36 ENTRE CL 17B S Y CL 18S	Local	Estudios y diseños	
3-3-1-15-02-18-1290-00	Km/carril de malla vial local/rural	2020	16004132	TV 37 ENTRE CL 29B S Y CL 29C S	Local	Estudios y diseños	
3-3-1-15-02-18-1290-00	Km/carril de malla vial local/rural	2020	16004333	TV 35BIS ENTRE CL 34 S Y CL 37 S	Local	Estudios y diseños	
3-3-1-15-02-18-1290-00	Km/carril de malla vial local/rural	2020	16002645	CL 1C ENTRE KR 38A Y KR 38C	Local	Estudios y diseños	

Fuente: Visor territorialización MUSI 2017-2020

Parques

Tabla No. 8. Territorialización Parques.

COD_PROYECTO	VIGEN	NOM_PARQUE	DIRECCIÓN	ESCALA	ETAPA_AVANCE
3-3-1-15-02-17-1291-00	2017	AUTOPISTA DEL SUR 2do SECTOR	TR 398Dg 39 surCL 37A SUR	Vecinal	Producto/Obra terminada y/o entregada
3-3-1-15-02-17-1291-00	2017	URBANIZACION MARICUTANA	KR 45 CL 5a-70	Vecinal	Producto/Obra terminada y/o entregada
3-3-1-15-02-17-1291-00	2017	LA CAMELIA II SECTOR	KR 51CL 16-31	Vecinal	Producto/Obra terminada y/o entregada
3-3-1-15-02-17-1291-00	2017	LA COLONIA ORIENTAL	KR 53BCL 4a-4Bis	Vecinal	Producto/Obra terminada y/o entregada
3-3-1-15-02-17-1291-00	2017	CONJUNTO RESIDENCIAL BOSQUE LOS COMUNEROS	Dg 5a KR 37b-10	Vecinal	Producto/Obra terminada y/o entregada
3-3-1-15-02-17-1291-00	2017	VILLA INES MANZANA 64D	KR 37 CL 2b-CL 1a	Vecinal	Producto/Obra terminada y/o entregada
3-3-1-15-02-17-1291-00	2017	TRANSVERSAL 64 CON DIAGONAL 1C SUR COSTADO NOR-ORIENTAL	TR 64Dg 1c Esquina	Vecinal	Producto/Obra terminada y/o entregada
3-3-1-15-02-17-1291-00	2018	LA ALQUERIA	CALLES 37A SUR Y 38 SUR ENTRE CRA 52A Y 52B	Vecinal	Producto/Obra terminada y/o entregada
3-3-1-15-02-17-1291-00	2018	LAS CARABELAS	CRA 38B Y CRA 38C ENTRE CALLES 1F Y 1D	Vecinal	Producto/Obra terminada y/o entregada
3-3-1-15-02-17-1291-00	2018	URBANIZACIÓN EL TEJAR	CRA 52C Y CRA 52B ENTRE CALLES 27SUR Y 28 SUR	Vecinal	Producto/Obra terminada y/o entregada
3-3-1-15-02-17-1291-00	2018	SORRENTO	CRA 53C BIS Y CRA 53 D BIS CON CALLE 4G Y CALLE 5	Vecinal	Producto/Obra terminada y/o entregada
3-3-1-15-02-17-1291-00	2018	LAS CARABELAS	CRA 41A Y CRA 41 ENTRE CALLES 9A SUR Y CALLE 10 SUR	Vecinal	Producto/Obra terminada y/o entregada
3-3-1-15-02-17-1291-00	2018	BARRIO PRADERA NORTE (ANTES SALAZAR GÓMEZ)	CALLE 12 Y CALLE 11 ENTRE CRA 66 Y CRA 67	Vecinal	Producto/Obra terminada y/o entregada
3-3-1-15-02-17-1291-00	2018	AUTOPISTA MUZU	CRA 51 Y CRA 50C ENTRE CALLES 37 SUR Y 38 SUR	Vecinal	Producto/Obra terminada y/o entregada
3-3-1-15-02-17-1291-00	2018	VERAGUAS CENTRAL (BARRIO COMUNEROS Y BOCHICA)	Calle 5C entre carrera 32ª y 31C	Vecinal	Producto/Obra terminada y/o entregada
3-3-1-15-02-17-1291-00	2018	LA PRIMAVERA	Calle 5ª entre carrera 41C y 41 B	Vecinal	Producto/Obra terminada y/o entregada
3-3-1-15-02-17-1291-00	2018	LA FRANCIA	Transversal 43b entre diagonal 5F Bis A y diagonal 5G	Vecinal	Producto/Obra terminada y/o entregada
3-3-1-15-02-17-1291-00	2018	URBANIZACIÓN PRIMAVERA NORTE	Calle 5A entre carrera 43 y transversal 42A	Vecinal	Producto/Obra terminada y/o entregada
3-3-1-15-02-17-1291-00	2019	INDUSTRIAL GORGONZOLA	AV. (LOS COMUNEROS) CALLE 6 ENTRE TRANSVERSAL 49 Y TRANSVERSAL 47, COSTADO OCCIDENTAL	Vecinal	Ejecución física
3-3-1-15-02-17-1291-00	2019	SANTA MATILDE II SECTOR	ENTRE CALLE 5 SUR Y CALLE 7 SUR Y ENTRE CARRERA 34D Y CARRERA 34A	Vecinal	Producto/Obra terminada y/o entregada
3-3-1-15-02-17-1291-00	2019	VILLA SONIA	ENTRE TRANSVERSAL 41A Y CANAL DEL RIO SECO CON CALLE 37A SUR, COSTADO SUR	Vecinal	Producto/Obra terminada y/o entregada
3-3-1-15-02-17-1291-00	2019	LOS SAUCES (ANTES SAN JORGE CENTRAL III SECTOR)	DIAGONAL 30 SUR (CANAL LA ALBINA) Y DIAGONAL 30A SUR CARRERA 38A Y TRANSVERSAL 35 BIS	Vecinal	Producto/Obra terminada y/o entregada
3-3-1-15-02-17-1291-00	2019	LOS ANGELES	ENTRE CALLE 31 SUR Y CALLE 32 SUR Y ENTRE CARRERA 50 Y CARRERA 52	Vecinal	Producto/Obra terminada y/o entregada
3-3-1-15-02-17-1291-00	2019	URBANIZACIÓN LA CAMELIA SUR	CALLE 38 SUR CON CARRERA 45, COSTADO NOR-ORIENTAL	Vecinal	Producto/Obra terminada y/o entregada
3-3-1-15-02-17-1291-00	2019	TRINIDAD SECTOR LORENA	CALLE 5A AL COSTADO SUR DE LOS PREDIOS UBICADOS SOBRE LA CARRERA 63	Bolsillo	Producto/Obra terminada y/o entregada
3-3-1-15-02-17-1291-00	2019	VILLA DEL ROSARIO	TRANSVERSAL 35 BIS Y DIAGONAL 37 SUR COSTADO NOR-OCCIDENTAL	Vecinal	Producto/Obra terminada y/o entregada
3-3-1-15-02-17-1291-00	2019	EL TEJAR	CARRERA 50 CON CALLE 24 SUR COSTADO SUR-ORIENTAL	Vecinal	Producto/Obra terminada y/o entregada
3-3-1-15-02-17-1291-00	2019	NUEVA MARICUTANA (ANTES BRASILIA)	ZONA CENTRAL DE LAS MANZANAS J, K, O Y N, COMPRENDIDAS ENTRE LA CARRERA 48A Y CARRERA 48C, PROLONGACION CALLE 7 (PEATONAL)	Vecinal	Producto/Obra terminada y/o entregada
3-3-1-15-02-17-1291-00	2020	BARRIO PRADERA NORTE (SANTA MATILDE)	Diagonal 16 sur entre carreras 34 y 36	Vecinal	Ejecución física

Fuente: Visor territorialización MUSI 2017-2020



ALCALDÍA MAYOR
DE BOGOTÁ D.C.

Jardines Infantiles

Tabla No. 9. Territorialización Jardines Infantiles.

COD_PROYECTO	VIGENCIA	NOM_JARDIN	DIRECCIÓN	ESCALA	ETAPA_AVANCE
3-3-1-15-01-02-1582-00	2017	Jardín Infantil Satelite Primavera	CRA 41 B * 5 57	Vecinal	Producto/Obra terminada y/o entregada
3-3-1-15-01-02-1582-00	2017	Jardín Infantil Sueños de Cuna	CALLE 9 SUR 35 A 04	Vecinal	Producto/Obra terminada y/o entregada
3-3-1-15-01-02-1582-00	2017	Jardín Alegría de la Hoja	CRA 32 19 A2	Vecinal	Producto/Obra terminada y/o entregada
3-3-1-15-01-02-1582-00	2018	Jardín Infantil Salacuna Primavera Gorgonzola	Calle 4d N° 40-55	Zonal	Producto/Obra terminada y/o entregada
3-3-1-15-01-02-1582-00	2018	Jardín Infantil Camelia	traversal 57 N° 1-60 sur	Zonal	Producto/Obra terminada y/o entregada
3-3-1-15-01-02-1582-00	2018	Jardín CAMELIA	TV 57 1 60 SUR	Zonal	Producto/Obra terminada y/o entregada
3-3-1-15-01-02-1582-00	2018	Jardín INFANTIL CALIXTO TORRES	CRA 65 4 17	Zonal	Producto/Obra terminada y/o entregada
3-3-1-15-01-02-1582-00	2018	Jardín ALCALA MUZU	CRA 52 37 05 SUR	Zonal	Producto/Obra terminada y/o entregada
3-3-1-15-01-02-1582-00	2019	Jardín Trinidad Galan	CALLE 4B No. 57 A 98	Zonal	Producto/Obra terminada y/o entregada
3-3-1-15-01-02-1582-00	2019	Jardín Aserrín Aserran	CALLE 9 SUR 35 A 02	Zonal	Producto/Obra terminada y/o entregada
3-3-1-15-01-02-1582-00	2019	Jardín Bochica	CALLE 1 BIS No. 35 A 20	Zonal	Producto/Obra terminada y/o entregada
3-3-1-15-01-02-1582-00	2019	Jardín Sala cuna primavera	Calle 4d N° 40-55	Zonal	Producto/Obra terminada y/o entregada
3-3-1-15-01-02-1582-00	2019	Jardín Trinidad Galan	CALLE 4B N° 57 A 98	Zonal	Producto/Obra terminada y/o entregada
3-3-1-15-01-02-1582-00	2019	Jardín Infantil Satelite Primavera	CRA 41 B N° 5 57	Vecinal	Producto/Obra terminada y/o entregada

Fuente: Visor territorialización MUSI 2017-2020

Salones comunales

Tabla No. 10. Territorialización Salones comunales.

COD_PROYECTO	INDICADOR_GEO	VIGENCIA	NOM_SALON	DIRECCIÓN	ESCALA	ETAPA_AVANCE
3-3-1-15-07-45-1289-00	Salones comunales dotados	2018	Junta de Acción Comunal Ponderosa	CLL 1B # 52A - 14	Vecinal	Producto/Obra terminada y/o entregada
3-3-1-15-07-45-1289-00	Salones comunales dotados	2018	Junta de Acción Comunal Brasilia	CRA 50 # 4C - 90	Vecinal	Producto/Obra terminada y/o entregada
3-3-1-15-07-45-1289-00	Salones comunales dotados	2018	Junta de Acción Comunal Los Ángeles	AV 68 # 31-16 SUR	Vecinal	Producto/Obra terminada y/o entregada
3-3-1-15-07-45-1289-00	Salones comunales dotados	2018	Junta de Acción Comunal Primavera y Gorgonzola	CRA 41B # 5 - 57	Vecinal	Producto/Obra terminada y/o entregada
3-3-1-15-07-45-1289-00	Salones comunales dotados	2018	Junta de Acción Comunal San Francisco Occidental	DG 5H # 44A - 40	Vecinal	Producto/Obra terminada y/o entregada
3-3-1-15-07-45-1289-00	Salones comunales dotados	2018	Junta de Acción Comunal La Asunción	CRA 32C # 2A - 14	Vecinal	Producto/Obra terminada y/o entregada
3-3-1-15-07-45-1289-00	Salones comunales dotados	2018	Junta de Acción Comunal Milenta	CRA 56 # 14 - 48 SUR	Vecinal	Producto/Obra terminada y/o entregada
3-3-1-15-07-45-1289-00	Salones comunales dotados	2018	Junta de Acción Comunal Santa Rita	CLL 37A SUR # 39B - 35	Vecinal	Producto/Obra terminada y/o entregada
3-3-1-15-07-45-1289-00	Salones comunales dotados	2018	Junta de Acción Comunal Ciudad Montes II	CRA 41 # 10 - 06 SUR	Vecinal	Producto/Obra terminada y/o entregada
3-3-1-15-07-45-1289-00	Salones comunales dotados	2018	Junta de Acción Comunal Santa Matilde y Montes I Sector	La JAC no tiene sede	Vecinal	Producto/Obra terminada y/o entregada
3-3-1-15-07-45-1289-00	Salones comunales dotados	2018	Junta de Acción Comunal Puente Aranda	CLL 18 # 53 - 42	Vecinal	Producto/Obra terminada y/o entregada
3-3-1-15-07-45-1289-00	Salones comunales dotados	2018	Junta de Acción Comunal Jazmin	AV. CRA 50 # 1D - 28	Vecinal	Producto/Obra terminada y/o entregada
3-3-1-15-07-45-1289-00	Salones comunales dotados	2018	Junta de Acción Comunal Corkidi	CRA 38 D # 2F - 12	Vecinal	Producto/Obra terminada y/o entregada
3-3-1-15-07-45-1289-00	Salones comunales dotados	2018	Junta de Acción Comunal Torremolinos	CLL 19 SUR # 52 - 53	Vecinal	Producto/Obra terminada y/o entregada
3-3-1-15-07-45-1289-00	Salones comunales dotados	2018	Junta de Acción Comunal Villa del Rosario	TRAV 38A # 29B - 61 SUR	Vecinal	Producto/Obra terminada y/o entregada
3-3-1-15-07-45-1289-00	Salones comunales dotados	2018	Junta de Acción Comunal La Lira y el Arpa	CRA 53D # 4B - 05	Vecinal	Producto/Obra terminada y/o entregada
3-3-1-15-07-45-1289-00	Salones comunales dotados	2018	Junta de Acción Comunal Colonia Oriental	CLL 4A # 51A - 90	Vecinal	Producto/Obra terminada y/o entregada
3-3-1-15-07-45-1289-00	Salones comunales dotados	2018	Junta de Acción Comunal Villa Inés	CRA 38A # 1D - 30	Vecinal	Producto/Obra terminada y/o entregada
3-3-1-15-07-45-1289-00	Salones comunales dotados	2018	Junta de Acción Comunal Veraguas Central	CLL 4A # 32A - 75	Vecinal	Producto/Obra terminada y/o entregada
3-3-1-15-07-45-1289-00	Salones comunales dotados	2018	Junta de Acción Comunal Autopista Sur	CLL 38 SUR # 50A - 70	Vecinal	Producto/Obra terminada y/o entregada
3-3-1-15-07-45-1289-00	Salones comunales dotados	2018	Junta de Acción Comunal Remanso Sur	TRV 33 # 17A - 41 SUR	Vecinal	Producto/Obra terminada y/o entregada
3-3-1-15-07-45-1289-00	Salones comunales dotados	2018	Junta de Acción Comunal Alcalá	CLL 35 SUR # 51 - 29	Vecinal	Producto/Obra terminada y/o entregada
3-3-1-15-07-45-1289-00	Salones comunales dotados	2018	Junta de Acción Comunal Trinidad	CRA 58 # 4B - 31	Vecinal	Producto/Obra terminada y/o entregada
3-3-1-15-07-45-1289-00	Salones comunales dotados	2018	Junta de Acción Comunal Salazar Gómez	CLL 9 # 65 - 90	Vecinal	Producto/Obra terminada y/o entregada
3-3-1-15-07-45-1289-00	Salones comunales dotados	2018	Junta de Acción Comunal Bochica Central	CRA 35 # 1C - 30	Vecinal	Producto/Obra terminada y/o entregada
3-3-1-15-07-45-1289-00	Salones comunales dotados	2018	Junta de Acción Comunal Pradera	CRA 65 # 3 - 16	Vecinal	Producto/Obra terminada y/o entregada
3-3-1-15-07-45-1289-00	Salones comunales dotados	2018	Junta de Acción Comunal Colón	CRA 53F # 4G - 04	Vecinal	Producto/Obra terminada y/o entregada
3-3-1-15-07-45-1289-00	Salones comunales dotados	2018	Junta de Acción Comunal Jorge Gaitán Cortés	CRA 39 # 2C - 15	Vecinal	Producto/Obra terminada y/o entregada
3-3-1-15-07-45-1289-00	Salones comunales dotados	2018	Junta de Acción Comunal Saucos	CLL 29 SUR # 37 - 21	Vecinal	Producto/Obra terminada y/o entregada
3-3-1-15-07-45-1289-00	Salones comunales dotados	2018	Junta de Acción Comunal José Antonio Galán	DG 2 # 57A - 39	Vecinal	Producto/Obra terminada y/o entregada
3-3-1-15-07-45-1289-00	Salones comunales dotados	2018	Junta de Acción Comunal Villa Sonia	La JAC no tiene sede	Vecinal	Producto/Obra terminada y/o entregada
3-3-1-15-07-45-1289-00	Salones comunales dotados	2018	Junta de Acción Comunal Camelia Norte	TRV 53 BIS # 2B - 33	Vecinal	Producto/Obra terminada y/o entregada
3-3-1-15-07-45-1289-00	Salones comunales intervenidos	2018	Salón comunal Barrio Santa Matilde	CLL 10 SUR # 35A - 26	Vecinal	Estudios y diseños
3-3-1-15-07-45-1289-00	Salones comunales intervenidos	2018	Salón comunal Barrio Corkidi	CRA 38 D # 2 F - 12	Vecinal	Estudios y diseños



ALCALDÍA MAYOR
DE BOGOTÁ D.C.

COD_PROYECTO	INDICADOR GEO	VIGENCIA	NOM_SALON	DIRECCIÓN	ESCALA	ETAPA_AVANCE
3-3-1-15-07-45-1289-00	Salones comunales dotados	2019	Junta de Acción Comunal San Francisco Occidental	DG SH # 44A - 40	Vecinal	Producto/Obra terminada y/o entregada
3-3-1-15-07-45-1289-00	Salones comunales dotados	2019	Junta de Acción Comunal Muzú Ospina Pérez	CLL 42 SUR # 51C - 07	Vecinal	Producto/Obra terminada y/o entregada
3-3-1-15-07-45-1289-00	Salones comunales dotados	2019	Junta de Acción Comunal Urbanización El Sol	La JAC no tiene sede	Vecinal	Producto/Obra terminada y/o entregada
3-3-1-15-07-45-1289-00	Salones comunales dotados	2019	Junta de Acción Comunal Ponderosa	CLL 1B # 52A - 14	Vecinal	Producto/Obra terminada y/o entregada
3-3-1-15-07-45-1289-00	Salones comunales dotados	2019	Junta de Acción Comunal Jorge Gaitán Cortés	CRA 39 # 2C - 15	Vecinal	Producto/Obra terminada y/o entregada
3-3-1-15-07-45-1289-00	Salones comunales dotados	2019	Junta de Acción Comunal Veraguas Central	CLL 4A # 32A - 75	Vecinal	Producto/Obra terminada y/o entregada
3-3-1-15-07-45-1289-00	Salones comunales dotados	2019	Junta de Acción Comunal Corkidi	CRA 38 D # 2F - 12	Vecinal	Producto/Obra terminada y/o entregada
3-3-1-15-07-45-1289-00	Salones comunales dotados	2019	Junta de Acción Comunal Santa Rita	CLL 37A SUR # 39B - 35	Vecinal	Producto/Obra terminada y/o entregada
3-3-1-15-07-45-1289-00	Salones comunales dotados	2019	Junta de Acción Comunal San Eusebio	AV 1 de Mayo # 52 - 13 SUR	Vecinal	Producto/Obra terminada y/o entregada
3-3-1-15-07-45-1289-00	Salones comunales dotados	2019	Junta de Acción Comunal Tejar	CRA 52C # 26 - 26 SUR	Vecinal	Producto/Obra terminada y/o entregada
3-3-1-15-07-45-1289-00	Salones comunales dotados	2019	Junta de Acción Comunal Remanso Sur	TRV 33 # 17A - 41 SUR	Vecinal	Producto/Obra terminada y/o entregada
3-3-1-15-07-45-1289-00	Salones comunales dotados	2019	Junta de Acción Comunal Colonia Oriental	CLL 4A # 51A - 90	Vecinal	Producto/Obra terminada y/o entregada
3-3-1-15-07-45-1289-00	Salones comunales dotados	2019	Junta de Acción Comunal Sorrento	La JAC no tiene sede	Vecinal	Producto/Obra terminada y/o entregada
3-3-1-15-07-45-1289-00	Salones comunales dotados	2019	Junta de Acción Comunal Santa Matilde y Montes I Sector	La JAC no tiene sede	Vecinal	Producto/Obra terminada y/o entregada
3-3-1-15-07-45-1289-00	Salones comunales dotados	2019	Junta de Acción Comunal Brasilia	CRA 50 # 4C - 90	Vecinal	Producto/Obra terminada y/o entregada
3-3-1-15-07-45-1289-00	Salones comunales dotados	2019	Junta de Acción Comunal Jazmin	AV. CRA 50 # 1D - 2B	Vecinal	Producto/Obra terminada y/o entregada
3-3-1-15-07-45-1289-00	Salones comunales dotados	2019	Junta de Acción Comunal Pradera	CRA 65 # 3 - 16	Vecinal	Producto/Obra terminada y/o entregada
3-3-1-15-07-45-1289-00	Salones comunales dotados	2019	Junta de Acción Comunal Ciudad Montes II	CRA 41 # 1D - 06 SUR	Vecinal	Producto/Obra terminada y/o entregada
3-3-1-15-07-45-1289-00	Salones comunales dotados	2019	Junta de Acción Comunal Autopista Sur	CLL 38 SUR # 50A - 70	Vecinal	Producto/Obra terminada y/o entregada
3-3-1-15-07-45-1289-00	Salones comunales dotados	2019	Junta de Acción Comunal Villa Sonia	La JAC no tiene sede	Vecinal	Producto/Obra terminada y/o entregada
3-3-1-15-07-45-1289-00	Salones comunales dotados	2019	Junta de Acción Comunal Nueva Primavera Norte II Sector	CRA 43 # 4 B - 72	Vecinal	Producto/Obra terminada y/o entregada
3-3-1-15-07-45-1289-00	Salones comunales dotados	2019	Junta de Acción Comunal La Asunción	CRA 32C # 2A - 14	Vecinal	Producto/Obra terminada y/o entregada
3-3-1-15-07-45-1289-00	Salones comunales dotados	2019	Junta de Acción Comunal Villa Inés	CRA 38A # 1D - 30	Vecinal	Producto/Obra terminada y/o entregada
3-3-1-15-07-45-1289-00	Salones comunales dotados	2019	Junta de Acción Comunal La Lira y el Arpa	CRA 53D # 4B - 05	Vecinal	Producto/Obra terminada y/o entregada
3-3-1-15-07-45-1289-00	Salones comunales dotados	2019	Junta de Acción Comunal La Guaca	La JAC no tiene sede	Vecinal	Producto/Obra terminada y/o entregada
3-3-1-15-07-45-1289-00	Salones comunales dotados	2019	Junta de Acción Comunal Milenta	CRA 56 # 14 - 48 SUR	Vecinal	Producto/Obra terminada y/o entregada

Fuente: Visor territorialización MUSI 2017-2020

Instituciones Educativas Distritales

Tabla No. 11. Territorialización Instituciones Educativas Distritales.

COD_PROYECTO	VIGENCIA	NOM_IED	DIRECCIÓN	ESCALA	ETAPA_AVANCE
3-3-1-15-01-07-1292-00	2017	IED Silveria Espinosa	CRA 58 9 51	Zonal	Producto/Obra terminada y/o entregada
3-3-1-15-01-07-1292-00	2017	IED el Jazmin	Calle 1 H40 D13	Zonal	Producto/Obra terminada y/o entregada
3-3-1-15-01-07-1292-00	2017	IED Julio Garavito Armero	Calle 40 B Sur52 C60	Zonal	Producto/Obra terminada y/o entregada
3-3-1-15-01-07-1292-00	2017	IED Andrés Bello	Calle 39 Sur51 D19	Zonal	Producto/Obra terminada y/o entregada
3-3-1-15-01-07-1292-00	2018	IED Andrés Bello	Calle 39 Sur51 D19	Zonal	Producto/Obra terminada y/o entregada
3-3-1-15-01-07-1292-00	2018	IED Cultura Popular	Cra 51 16 64 sur	Zonal	Producto/Obra terminada y/o entregada
3-3-1-15-01-07-1292-00	2018	IED Benjamin Herrera	CRA 51 A 26 38 SUR	Zonal	Producto/Obra terminada y/o entregada
3-3-1-15-01-07-1292-00	2018	IED Marco Antonio Carreño	Calle 17 B sur 34A 21	Zonal	Producto/Obra terminada y/o entregada
3-3-1-15-01-07-1292-00	2019	IED Antonio José de Sucre	Calle 11 65 B 10	Zonal	Producto/Obra terminada y/o entregada
3-3-1-15-01-07-1292-00	2019	IED España	Calle 19 C 33 38	Zonal	Producto/Obra terminada y/o entregada
3-3-1-15-01-07-1292-00	2019	IED Luis Carlos Galán Sarmiento	Calle 1 B 52 A 02	Zonal	Producto/Obra terminada y/o entregada
3-3-1-15-01-07-1292-00	2019	IED Luis Vargas Tejada	Cra 52 C 19 A 76	Zonal	Producto/Obra terminada y/o entregada
3-3-1-15-01-07-1292-00	2019	IED Benjamin Herrera	CRA 51 A 26 38 SUR	Zonal	Producto/Obra terminada y/o entregada
3-3-1-15-01-07-1292-00	2019	IED Silveria Espinosa	CRA 58 9 51	Zonal	Producto/Obra terminada y/o entregada

Fuente: Visor territorialización MUSI 2017-2020

Escuelas de Formación Artística

Tabla No. 12. Territorialización Escuelas de Formación Artística

COD_PROYECTO	VIGENCIA	NOM_LUGAR	DIRECCIÓN	ESCALA	ETAPA_AVANCE
3-3-1-15-01-11-1309-00	2017	Salón Comunal Barrio Ponderosa	CL 1 B 52 A 14		Producto/Obra terminada y/o entregada
3-3-1-15-01-11-1309-00	2017	Salón Comunal Barrio el Tejar	KR 52 C 26 - 26 SUR		Producto/Obra terminada y/o entregada
3-3-1-15-01-11-1309-00	2017	Salón Comunal Barrio Villas del Rosario	TV 38A 29B 61 SUR		Producto/Obra terminada y/o entregada
3-3-1-15-01-11-1309-00	2017	Colegio IED Benjamin Herrera	CRA 51 C 33 SUR 41		Producto/Obra terminada y/o entregada
3-3-1-15-01-11-1309-00	2018	Salón Comunal Barrio Ponderosa	CL 1 B 52 A 14		Producto/Obra terminada y/o entregada
3-3-1-15-01-11-1309-00	2018	Salón Comunal Barrio el Tejar	KR 52 C 26 - 26 SUR		Producto/Obra terminada y/o entregada
3-3-1-15-01-11-1309-00	2018	Salón Comunal Barrio Villas del Rosario	TV 38A 29B 61 SUR		Producto/Obra terminada y/o entregada
3-3-1-15-01-11-1309-00	2018	Colegio IED Silveria Espinosa de Rendon Sede B	CL 4 B 57 A 81		Producto/Obra terminada y/o entregada
3-3-1-15-01-11-1309-00	2019	Institución Educativa Distrital Andres Bello	CL 39 SUR 51D 19		Producto/Obra terminada y/o entregada
3-3-1-15-01-11-1309-00	2019	Salón Comunal Barrio el Tejar	KR 52 C 26 - 26 SUR		Producto/Obra terminada y/o entregada
3-3-1-15-01-11-1309-00	2019	Salón Comunal Barrio Villas del Rosario	TV 38A 29B 61 SUR		Producto/Obra terminada y/o entregada
3-3-1-15-01-11-1309-00	2020	Colegio IED Silveria Espinosa de Rendon Sede B	CL 4 B 57 A 81		Producto/Obra terminada y/o entregada
3-3-1-15-01-11-1309-00	2020	Institución Educativa Distrital Andres Bello	CL 39 SUR 51D 19		Ejecución física
3-3-1-15-01-11-1309-00	2020	Salón Comunal Barrio el Tejar	KR 52 C 26 - 26 SUR		Ejecución física
3-3-1-15-01-11-1309-00	2020	Salón Comunal Barrio Villas del Rosario	TV 38A 29B 61 SUR		Ejecución física

Fuente: Visor territorialización MUSI 2017-2020



ALCALDÍA MAYOR
DE BOGOTÁ D.C.

7. PRINCIPALES RESULTADOS DE LAS FASES I Y II DE PRESUPUESTOS PARTICIPATIVOS

Los presupuestos participativos son un proceso institucional, democrático, incluyente y pedagógico con enfoque territorial, por medio del cual la ciudadanía y sus organizaciones deciden anualmente una parte importante de la inversión de su localidad. Por primera vez en la historia de Bogotá, los ciudadanos decidieron sobre la destinación del 50% de los recursos de inversión de los Fondos de Desarrollo Local (FDL); una cifra aproximada a los \$500 mil millones por cada vigencia presupuestal.

De acuerdo con lo establecido en el Acuerdo 13 del 2000, los Encuentros Ciudadanos se llevaron a cabo con base en la metodología radicada por el CPL, que estableció la realización de 5 Encuentros Ciudadanos virtuales y 5 Encuentros Ciudadanos semipresenciales, por lo que la administración local realizó la contratación de dos operadores. Se suscribió contrato interadministrativo con la ETB que tenía por objeto: “Proveer una plataforma virtual y servicios tecnológicos necesarios a los Fondos de Desarrollo Local, en la realización de las asambleas, eventos y foros digitales, en el marco de los encuentros ciudadanos, de acuerdo con los lineamientos estratégicos que determinen los FDL” y el contrato de prestación de servicios de apoyo metodológico y logístico para la realización de los encuentros ciudadanos en la localidad de Puente Aranda, en el marco del proceso de formulación del plan de desarrollo local 2021-2024”.

Se llevaron a cabo las siguientes acciones de acuerdo con la Circular Conjunta 009 de 2020 y las demás expedidas atendiendo a las especiales circunstancias de alerta epidemiológica.

1. Convocatoria para los Encuentros Ciudadanos.
2. Apertura y Desarrollo de la Escuela de Formación para la Participación.
3. Aprobación de las Líneas de Inversión Local 2021-2024.
4. Estrategia de comunicaciones.
5. Entrega de diagnósticos sectoriales territorializados.
6. Inscripciones a Encuentros Ciudadanos.
7. Alistamiento operativo y metodológico de los Encuentros Ciudadanos.
8. Propuesta inicial del Plan de Desarrollo Local.
9. Realización de Encuentros Ciudadanos.
10. Clausura de Encuentros Ciudadanos y consolidación de los aportes.
11. Consolidación del proyecto de PDL.
12. Presentación del proyecto de PDL al Consejo de Planeación Local para emisión de concepto.
13. Observaciones y recomendaciones del CPL.
14. Atención del concepto y recomendaciones del CPL.
15. Presentación del Proyecto de PDL a la Junta Administradora Local.
16. Adopción y Sanción del PDL.



ALCALDÍA MAYOR
DE BOGOTÁ D.C.

La Alcaldía Local definió las siguientes estrategias:

- ✓ Articulación de actividades interinstitucionales.
- ✓ Socialización del proceso en instancias de coordinación y de participación ciudadana (Consejo de Gobierno, CLIP, UAT) (47 instancias de participación local).
- ✓ Facebook Live con las instancias de participación Local.
- ✓ Jornadas pedagógicas con las instancias de participación local.
- ✓ Punto de inscripción y orientación permanente en la Alcaldía Local.
- ✓ Mesas virtuales de diálogo y participación ciudadana con los sectores de la comunidad.
- ✓ Encuentros ciudadanos semipresenciales.
- ✓ Encuentros ciudadanos virtuales
- ✓ Estrategia comedores comunitarios.
- ✓ Estrategia telefónica ETB.
- ✓ Estrategia asistencia telefónica Alcaldía.
- ✓ Estrategia comunicación Alcaldía.
- ✓ Pauta digital.

Resultados:

Nº de Votantes e Inscritos de Encuentros Ciudadanos localidad de Puente Aranda 2020		
Nº de votantes por presupuestos participativos	Nº de inscritos a Encuentros Ciudadanos	Total de votos de presupuestos participativos
1.280	4.188	8.313

- ✓ El total de asistentes a los Encuentros Ciudadanos de Puente Aranda fue de 1.377 personas.
- ✓ El total de votaciones de presupuestos participativos en la localidad por los 41 conceptos de gasto fue de 8.313 votos; el total de votantes de la localidad fue de 1.280 personas.
- ✓ No. de encuentros: 5 Encuentros Virtuales, 4 Encuentros Ciudadanos semipresenciales y se habilitaron 6 puntos de votación para presupuestos Participativos en diferentes puntos de la localidad.
- ✓ No. de comisionados: Total de votantes en la elección de comisionados 559, se postularon 60 y se eligieron 33.

El proceso finalizó con la suscripción del Acta de Acuerdos Participativos en la que participaron representantes del Consejo de Planeación Local, Comisionados, de la Coordinación General de Presupuestos Participativos, la Alcaldesa Local, la personería local y la Veeduría Distrital.

La formulación del Plan de Desarrollo Local se realizó a partir de un trabajo conjunto con la comunidad a través de su gestión en los Encuentros Ciudadanos, los presupuestos participativos, el trabajo del CPL y los Comisionados, la asistencia técnica de la Secretaría Distrital de Gobierno, la Secretaría Distrital de Planeación y el IDPAC.



ALCALDÍA MAYOR
DE BOGOTÁ D.C.

En la implementación de la II Fase de presupuestos participativos la comunidad:

Conforme a lo establecido en los Lineamientos generales de presupuestos participativos, Acuerdo Distrital 740 de 2019 y del Decreto Distrital 768 de 2019 y la Circular 033 de 2020 se llevaron a cabo las siguientes acciones:

- Alistamiento.
- Difusión e inscripción de los ciudadanos en la plataforma.
- Sensibilización.
- Registro de propuestas.
- Asambleas temáticas para la discusión de propuestas.
- Sistematización y revisión técnica de propuestas. (Revisión del sector y concepto preliminar).
- Priorización y uso de billetera digital.
- Consolidación y elaboración del Acta de Acuerdos participativos.
- Una vez seleccionadas se integrarán a los proyectos de inversión a partir de los cuales se ejecutarán los recursos de los Fondos de Desarrollo Local en este año.

En esta fase, la comunidad de la localidad:

- Postuló una propuesta ciudadana para dar solución a un problema en su localidad o barrio o simplemente una visión de desarrollo de la ciudadanía que pudiera concretarse en un proyecto de inversión para este año.
- Participó en las asambleas temáticas de la localidad de manera presencial y/o virtual, para conocer las propuestas recibidas para la ejecución de cada meta, que podrían ser viables de ser financiadas con el componente de presupuestos participativos.

Para la realización de las actividades anteriormente descritas se coordinaron las siguientes acciones y estrategias:

- ✓ Articulación de actividades interinstitucionales.
- ✓ Reuniones preparatorias previas a la realización de las 7 Asambleas temáticas.
- ✓ Socialización del proceso en instancias de coordinación y de participación ciudadana (Consejo de Gobierno, CLIP, UAT) (47 instancias de participación local).
- ✓ Facebook Live con las instancias de participación Local.
- ✓ Jornadas pedagógicas con las instancias de participación local.
- ✓ Campaña de difusión del proceso con servidores y contratistas.
- ✓ Asesorías pedagógicas por demanda.
- ✓ Punto de inscripción y orientación permanente en la Alcaldía Local.
- ✓ Línea de atención y soporte técnico a la ciudadanía.
- ✓ Puntos itinerantes de inscripción y sensibilización en Juntas de Acción Comunal.



**ALCALDÍA MAYOR
DE BOGOTÁ D.C.**

- ✓ Articulación interinstitucional para escrutinio, acompañamiento de IDPAC, Veeduría Distrital y Personería Local para instalación de puntos de votación.
- ✓ Puntos de votación presencial.
- ✓ Estrategia de “**Portavoces**” con Ediles de la localidad.
- ✓ Estrategia de difusión de la oficina de prensa de la Alcaldía Local mediante, piezas comunicativas, videos, sinergias y publicaciones en redes institucionales.
- ✓ Jornadas de maratón de iniciativas con la comunidad en la Alcaldía Local (inscripción a la plataforma, sensibilización e inscripción de iniciativas).
- ✓ Se llevaron a cabo 7 Asambleas Temáticas virtuales.

Tabla 1. Resultados II Fase de Presupuestos Participativos localidad de Puente Aranda 2021					
Número de inscritos (19-12-21)	Número de votantes		Número de propuestas Ciudadanas para votación	Número de propuestas ganadoras	Total de votos
	4.396	Presencial			
Plataforma		435			
Correo		5			
Total		976			

Se debe incluir y resaltar los logros (y en el numeral 8 las dificultades) relacionados con el proceso de presupuestos participativos (Fase 1 y Fase 2) adelantados durante la vigencia 2020, los cuales concentraron importantes esfuerzos tanto económicos, logísticos y de talento humano.

El proceso finalizó con la firma del Acta de acuerdos participativos el 23 de diciembre de 2020. En la sesión se presentaron las propuestas ganadoras que presentó la ciudadanía y se realizó una evaluación general del proceso con los delegados del Consejo de Planeación Local y los Comisionados.

Logros:

- El uso de instrumentos digitales para la participación ciudadana permitió comunicación rápida y efectiva, aprendizaje de la comunidad sobre el uso herramientas digitales, implementación de procesos y metodologías de participación ciudadana a través de las TIC, disminución de la brecha digital.
- Aumento de sectores poblacionales que no participaban antes de manera presencial.
- Facilidad de conexión a reuniones.
- Implementación de procesos digitales para procesos electorales.
- Democratización de los procesos participativos.
- Disminución de desgaste institucional.

Dificultades:



ALCALDÍA MAYOR
DE BOGOTÁ D.C.



- Dificultad de acceso a herramientas digitales de algunos sectores poblacionales de la comunidad.
- Se evidencia falta de conocimiento de manejo de herramientas básicas de office de algunos sectores de la comunidad.



ALCALDÍA MAYOR
DE BOGOTÁ D.C.

8. DIFICULTADES Y SOLUCIONES PROPUESTAS

En términos generales se ha logrado el cumplimiento de la mayoría de metas pactadas para cada uno de los proyectos de inversión correspondientes a los 3 pilares y 2 ejes transversales que hicieron parte del Plan de Desarrollo Económico, Social, Ambiental y de obras públicas para la localidad de Puente Aranda. Es importante destacar que la vigencia 2020 tuvo un escenario bastante complejo, el cual presentó en el primer trimestre un panorama de adaptación al cambio como consecuencia de las diferentes medidas adoptadas por el Gobierno Nacional y la Administración Distrital para hacer frente a la emergencia sanitaria derivada de la pandemia del Coronavirus COVID-19.

En ese orden de ideas hubo cambios que afectaron el desarrollo normal de algunos proyectos, toda vez que se hizo necesario adaptarse a los escenarios virtuales, tecnológicos y hacer uso de diferentes mecanismos que nos permitieran ser creativos para llegar a las comunidades beneficiarias de los proyectos. Por otra parte, fue necesario adoptar medidas de orden presupuestal para enfrentar las dificultades que a nivel social se presentaron con ocasión de las cuarentenas estrictas, y por lo tanto crear metas provisionales dentro de algunos proyectos para hacer frente a esas problemáticas, con miras a brindar ayuda humanitaria a quienes se encontraban en situaciones de pobreza y vulnerabilidad, y unir esfuerzos institucionales tanto a nivel distrital como local para superar la difícil situación que a nivel económico y social se generó, así como las devastadoras consecuencias que se presentaron en diferentes sectores de nuestra localidad y que afectaron a tantas familias.

El sector productivo a nivel de medianas y pequeñas microempresas también sufrió los estragos de la pandemia. Sin embargo, en el segundo semestre del año 2020 afortunadamente la situación tuvo un ligero cambio y se comenzó a reactivar la economía, con una tarea ardua y un esfuerzo mancomunado se ha tratado de generar empleo, de salvar a la industria local mediante la entrega de incentivos económicos para aquellas empresas que cumplan con unas fases y unos requisitos previos para garantizar empleos a la población en edad productiva entre los 18 y los 50 años.

Para los retos del nuevo Plan de Desarrollo Distrital y Local, se contará con la continuidad de varios proyectos de inversión entre ellos lo que tiene que ver con subsidio económico tipo C, procesos culturales y deportivos, mantenimiento de espacios públicos, actividades de impacto ambiental, y los nuevos frentes que surgieron con ocasión de la pandemia encaminados al ingreso mínimo garantizado para la población vulnerable, la reactivación productiva y económica, la generación de empleo, entre otros. Todo lo anterior, permitirá ajustar la inversión local a la nueva realidad que está por venir una vez superemos la emergencia sanitaria.



ALCALDÍA MAYOR
DE BOGOTÁ D.C.

9. ANEXO CONTRACTUAL DE LA VIGENCIA 2020

Ver Anexo No 1.



**ALCALDÍA MAYOR
DE BOGOTÁ D.C.**